

# Seigneurie de Verceil (Etats de la maison de Savoie; 1427-1861)



Classification géographique : **Piémont (Italie, Europe)**

## Lieux en relation (2 ressources dans data.bnf.fr)

### Contenu dans (2)

Royaume de Sardaigne (1720-1861)























États de la maison de Savoie (1416-1720)



**Documents sur Seigneurie de Verceil (États de la maison de Savoie; 1427-1861) (25 ressources dans data.bnf.fr)**

**Cartes et plans (25)**

<p>Carta corografica degli stati di S.M. il re di Sardegna (1772)</p>	<p>, Giovanni Tommaso Borgonio (1620-1683), [S.l.] : [s.n.] , 1772</p>	<p> Carta della provincia de Vercelli, con i suoi confini, del contado di Novara e di Vigevano, signoria della Lumellina, ducato di Monferrato e prencipato di Masserano (1771)</p>	<p>, Angelo Giuseppe Genta, Vercelli : [s.n.] , 1771 </p>
<p>Seigneurie de Verceil (17..)</p>	<p>, Covens &amp; Mortier, Willem Jansz Blaeu (1571-1638), Amsterdam : Covens &amp; Mortier , [ca 17..]</p>	<p> Principauté de Piemont, duché ou Val d'Aoust, marquisat de Suse, comté de Tarantaise, comté de Morienne, seigneurie de Verceil, marquisat d'Ivrée, comté d'Ast, le Canavez et le Montferrat, le comté de Nice, le marquisat de Saluce et principauté de Monaco, principauté d'Oneglia, marquisat de Final, et partie du Piémont, du Montferrat et de la république de Gènes, dressées sur les mémoires du Sr Bourgoin (1692)</p>	<p>, Nicolas de Fer (1647?-1720), Bourgoin (ainé) (graveur, 17..-17.. ), A Paris : chez le Sr de Fer , 1692 </p>
<p>Les estats de Savoye et de Piémont, le duché d'Aoust, la seigneurie de Verceil, le marquisat d'Yvrée (1690)</p>	<p>, Alexis-Hubert Jaillot (1632?-1712), A Paris : chez le Sr Jaillot , [169.]</p>	<p> Carta generale de stati di sua altezza reale (1680)</p>	<p>, Giovanni Tommaso Borgonio (1620-1683), [S.l.] : [s.n.] , 1680 </p>
<p>Carta generale de stati di Sua Altezza reale (1680)</p>	<p>, Giovanni Tommaso Borgonio (1620-1683), [S.l.] : [s.n.] , 1680</p>	<p> Signoria di Vercelli (1664)</p>	<p>, Amsterodami : apud J. Janssonium , [Avant 1664] </p>

Signoria di Vercelli (1640)	, [Amsterdami] : [J. et C. Blaeu] , [1640]		Signoria di Vercelli (1600)	, Amsterodami : apud Joannem Ianssonium , [16..]	
Signoria di Vercelli (1600)	, [S.l.] : [s.n.] , [16..]		Principatus Piedemontii, ducatus Augustae Praetoriae (1600)	, Amstelodami : Henricus Hondius excudit , [16..]	
Les états de Savoye et de Piémont, le Dauphiné, la Bresse, partie du Lionnois (1600)	, Alexis-Hubert Jaillot (1632?-1712), [S.l.] : [s.n.] , [16..]		Signoria di Vercelli (16..)	, Johannes Janssonius (1588-1664), Amsterodami [sic] : apud Ioannem Ianssonium , [ca 16..]	
Signoria di Vercelli (16..)	, Amsterodami : apud J. Janssonium , [ca 16..]		Signoria di Vercelli (16..)	, Johannes Janssonius (1588-1664), Amsterodami : apud Ioannem Ianssonium , [ca 16..]	
Signoria di Vercelli (16..)	, Amsterodami : apud J. Janssonium , [ca 16..]		Principatus Pedemontii, ducatus Augustae Praetoriae, Salutii marchionatus, Astae, Vercellarum et Niceae comitatus nova tabula (16..)	, Amstelodami : Henricus Hondius excudit , [16..]	
Signoria di Vercelli (1500)	, Giovanni Antonio Magini (1555-1617), [S.l.] : [s.n.] , [15..]		Atlas francois contenant les cartes geographiques dans lesquelles sont tres exactement remarquez les empires, monarchies royaumes et estats de l'Europe, de l'Asie, de l'Afrique et de l'Amerique: avec les tables et cartes particulieres de France, de Flandre, d'Allemagne, d'Espagne et d'Italie. Dedié au Roy par son tres humble, tres obeissant, tres fidele sujet et serviteur A. Hubert Jaillot, geographe Ordinaire de sa Majesté	, Alexis-Hubert Jaillot (1632?-1712), Antoine Dieu (1662?-1727), A Paris : chez le Sr Jaillot, geographe du Roy , avec privilege 1695	

Atlas françois contenant les cartes geographiques dans lesquelles sont tres exactement remarquez les empires, monarchies royaumes et estats de l'Europe, de l'Asie, de l'Afrique et de l'Amerique: avec les tables et cartes particulieres de France, de Flandre, d'Allemagne, d'Espagne et d'Italie Dedié au Roy par son tres humble, tres obeissant, tres fidele sujet et serviteur A. Hubert laillot, geographe Ordinaire de sa Majesté

, Alexis-Hubert Jaillot (1632?-1712)



Atlas françois contenant les cartes geographiques dans lesquelles sont tres exactement remarquez les empires, monarchies royaumes et estats de l'Europe, de l'Asie, de l'Afrique et de l'Amerique: avec les tables et cartes particulieres de France, de Flandre, d'Allemagne, d'Espagne et d'Italie. Dedié au Roy par son tres humble, tres obeissant, tres fidele sujet et serviteur A. Hubert laillot, geographe Ordinaire de sa Majesté

, Alexis-Hubert Jaillot (1632?-1712)



Les Estats de Savoye et de Piémont. Le Dauphiné, la Bresse, partie du Lionnois et de la Provence Dediéz au Roy

, Alexis-Hubert Jaillot (1632?-1712), A Paris : chez le Sr. Jaillot , 1706



Les Estats de Savoye et de Piémont. Le Dauphiné, la Bresse, partie du Lionnois et de la Provence Dediéz au Roy

, Alexis-Hubert Jaillot (1632?-1712), A Paris : chez le Sr. Jaillot , 1706-1707



Atlas nouveau contenant toutes les parties du monde ou sont exactement remarqués les Empires, Monarchies Royaumes, Estats Republicques & Peuples qui si trouvent à present. Presenté a Monseigneur le Dauphin par son tres-humble, tres-obeissant et tres-fidele serviteur Hubert laillot geographe du Roy

, Alexis-Hubert Jaillot (1632?-1712), A Amsterdam : chez Pierre Mortier et compagnie , Avec privilege de Nos Seigneurs les Estats [16..]



**Personnes ou collectivités en relation avec Seigneurie de Verceil (États de la maison de Savoie; 1427-1861)** (20 ressources dans data.bnf.fr)

**Personnes ou collectivités en relation à Seigneurie de Verceil (États de la maison de Savoie; 1427-1861)** (20)

Graveur : Giovanni Maria Belgrano (16..-16..)		Imprimeur-libraire : Cornelius Blaeu (1610-1648)	
Imprimeur-libraire : Joan Blaeu (1596-1673)		Auteur du texte : Willem Jansz Blaeu (1571-1638)	
Cartographe : Giovanni Tommaso Borgonio (1620-1683)		Auteur adapté : Bourgoïn (aîné) (graveur, 17..-17..)	
Auteur du texte : Covens & Mortier		Cartographe : Nicolas de Fer (1647?-1720)	
Marchand : Nicolas de Fer (1647?-1720)		Cartographe : Angelo Giuseppe Genta	
Graveur : Nicolas Guérard (1648?-1719)		Imprimeur-libraire : Hendrik Hondius (1573-1650?)	
Marchand : Henricus Hondius (1597-1651)		Cartographe : Alexis-Hubert Jaillot (1632?-1712)	
Marchand : Alexis-Hubert Jaillot (1632?-1712)		Auteur du texte : Johannes Janssonius (1588-1664)	
Marchand : Johannes Janssonius (1588-1664)		Imprimeur-libraire : Johannes Janssonius (1588-1664)	
Cartographe : Giovanni Antonio Magini (1555-1617)		Graveur : Antonio Maria Stagnon (1751-1805)	

**Voir aussi** (2 ressources dans data.bnf.fr)

**À la BnF** (1)

Notice correspondante dans Catalogue général

**Sur le Web** (1)

Notice correspondante dans VIAF