

Abergavenny (Gwent, Royaume-Uni)





Classification géographique : **Gwent (Pays de Galles, Royaume-Uni, Europe)**


Autres formes du lieu :
 Abergonium (*latin*)
 Gobanium (*latin*)
 Gobannium (*latin*)
 Y Fenni (Gwent, Royaume-Uni) (*gallois*)


Documents sur Abergavenny (Gwent, Royaume-Uni) (5 ressources dans data.bnf.fr)

Cartes et plans (5)

Brecon Beacons National park (1996) , 1996 

Abergavenny and the Black Mountains (1988) , Southampton : Ordnance Survey, 1988 




Abergavenny and the Black Mountains (1984) , Southampton : Ordnance Survey, 1984 

Abergavenny and the Black Mountains (1980) , Southampton : Ordnance Survey, 1980 

Abergavenny (1980) , Ordnance survey. GB, 1980 

Publiés ou enregistrés à Abergavenny (Gwent, Royaume-Uni) (4 ressources dans data.bnf.fr)

Documents publiés à Abergavenny (Gwent, Royaume-Uni) (3)

- | | | | |
|---|---|---------------------------------------|---|
| <p>Thomas Merton
(2002)</p> | <p>, Thomas Merton society. 
 General conference (3 ;
 2000 ; Oakham, GB),
 Abergavenny : Three Peaks
 Press , cop. 2002</p> | <p>That mysterious man
(2001)</p> | <p>, Abergavenny (GB) : Three 
 Peaks , 2001</p> |
| <p>The conquest of the Niger
by land and sea
(1995)</p> | <p>, David Hollett, 
 Abergavenny : Heaton ,
 1995</p> | | |

Enregistrements à Abergavenny (Gwent, Royaume-Uni) (1)

- | | |
|---|---|
| <p>Black night, please fall
over the world
(2016)</p> | <p>, Vincennes (Val-de-Marne) 
 : Frémeaux & associés ,
 [DL 2016]</p> |
|---|---|

Personnes ou collectivités en relation avec Abergavenny (Gwent, Royaume-Uni) (8 ressources dans data.bnf.fr)

Auteurs nés à Abergavenny (Gwent, Royaume-Uni) (2)

- | | |
|---|--|
| <p>Atarah Ben-Tovim </p> | <p>Augustine Baker (1575-1641) </p> |
|---|--|

Auteurs morts à Abergavenny (Gwent, Royaume-Uni) (2)

- | | |
|--|--|
| <p>Paul Ferris (1929-2018) </p> | <p>Bernard Hesketh (1926-1993) </p> |
|--|--|

Personnes ou collectivités en relation à Abergavenny (Gwent, Royaume-Uni) (4)

Éditeur scientifique : Ordnance survey. GB



Éditeur commercial : Ordnance survey. GB



Autre : Ordnance survey. GB



Cartographe : Ordnance survey. GB

**Voir aussi (2 ressources dans data.bnf.fr)****À la BnF (1)**

Notice correspondante dans Catalogue général

Sur le Web (1)

Notice correspondante dans Base de données de lieux géographiques GeoNames