













Wells-Next-the-Sea (Norfolk, Royaume-Uni)



Classification géographique : **Norfolk (Angleterre, Royaume-Uni, Europe)**

Documents sur Wells-Next-the-Sea (Norfolk, Royaume-Uni) (6 ressources dans data.bnf.fr)

Cartes et plans (6)

<p>De Outer Dowsing à Smiths Knoll (1996)</p> <p>, France. Service hydrographique et océanographique de la marine, Brest : EPSHOM [Établissement principal du SHOM], 1996</p>	<p> </p>	<p>De Outer Dowsing à Smiths Knoll (1995)</p> <p>, France. Service hydrographique et océanographique de la marine, Brest : EPSHOM [Établissement principal du SHOM], 1995</p>	<p> </p>
<p>De Outer Dowsing à Smiths Knoll (1991)</p> <p>, France. Service hydrographique et océanographique de la marine, Brest : EPSHOM [Établissement principal du SHOM], 1991</p>	<p> </p>	<p>North West Norfolk (1987)</p> <p>, Southampton : Ordnance Survey, 1987</p>	<p> </p>
<p>Wells-next-the-Sea and Burnham Market (1986)</p> <p>, Ordnance survey. GB, 1986</p>	<p> </p>	<p>North West Norfolk (1984)</p> <p>, Southampton : Ordnance Survey, 1984</p>	<p> </p>

Personnes ou collectivités en relation avec Wells-Next-the-Sea (Norfolk, Royaume-Uni) (6 ressources dans data.bnf.fr)

Personnes ou collectivités en relation à Wells-Next-the-Sea (Norfolk, Royaume-Uni) (6)

Cartographe : France. Service hydrographique et océanographique de la marine



Éditeur commercial : France. Service hydrographique et océanographique de la marine



Éditeur scientifique : Ordnance survey. GB



Éditeur commercial : Ordnance survey. GB



Autre : Ordnance survey. GB



Cartographe : Ordnance survey. GB



Voir aussi (2 ressources dans data.bnf.fr)

À la BnF (1)

Notice correspondante dans Catalogue général

Sur le Web (1)

Notice correspondante dans Base de données de lieux géographiques GeoNames