

Kenilworth (Warwick, Royaume-Uni)



Classification géographique : **Royaume-Uni (Europe)**

Documents sur Kenilworth (Warwick, Royaume-Uni) (8 ressources dans data.bnf.fr)

Cartes et plans (6)


| | | | | | |
|---------------------------------------|--|--|-------------------------------|--|--|
| Leicester and Coventry area (1990) | , Southampton : Ordnance Survey , 1990 | | Leicester and Coventry (1988) | , Southampton : Ordnance Survey , 1988 | |
| Leicester and Coventry (1986) | , Southampton : Ordnance Survey , 1986 | | Leicester and Coventry (1984) | , Southampton : Ordnance Survey , 1984 | |
| Coventry, South and Kenilworth (1982) | , Ordnance survey. GB, 1982 | | Leicester and Coventry (1980) | , Southampton : Ordnance Survey , 1980 | |

Images (2)



| | | | | | |
|---|--------------|--|---|--|--|
| [Twelve picturesque views of Leamington, Warwick, Kenilworth, Stratford-on-Avon and neighbourhood. Leamington, G. Cunnew, s.d. 12 gravures de Leamington (Angleterre) et des villes proches, don du marquis Davidsard en 1930] (1930) | , Avant 1930 | | [12 phot. d'Angleterre et d'Ecosse: île de Wight, Warwick, Kenilworth, Edimbourg, certaines datant de 1857, celles de l'île de Wight dues à Cowes Frith et Logan, phot. dans l'île, celles de Warwick en 1857 et 1877 par W. R. Sedgfield et W. Nicholson, phot. à Warwick, don W. Martin en 1892] (1877) | , Cowes Frith (photographe, 18..-18..?), Logan (photographe, 18..-18..?), W. Nicholson (photographe, 18..-18..?) [et autre(s)], 1877 | |
|---|--------------|--|---|--|--|



Publiés ou enregistrés à Kenilworth (Warwick, Royaume-Uni) (7 ressources dans data.bnf.fr)



Périodiques publiés à Kenilworth (Warwick, Royaume-Uni) (1)

Grainger journal , Kenilworth (Warwick, Royaume-Uni), 1978 

Documents publiés à Kenilworth (Warwick, Royaume-Uni) (6)

Incredible journey (2015) , Kenilworth : Mercury , 2015  South Africa's top sites (2005) , Philip Harrison, Kenilworth : Spearhead , 2005 

[Recueil. Rapports d'activité] (2000) , Schering-Plough corporation, Kenilworth (N. J.) : Schering-Plough corporation , 2000-  Quadruped octaves (1983) , Gaston Hall, Kenilworth, G. B. : W. Ritchie , cop. 1983 

The Roosevelt red record and its background (1936) , Elizabeth Dilling, Kenilworth, Illinois, the author, 545, Essex road ; Chicago, the author, 53, West Jackson Bd. (printed in the U.S.A.) , (1936). In-8° (220 x 145), IV-439 p., pl., portrait, fac-sim. [Don 336637] -VIIIh-VIIIh-  The Red network (1934) , Elizabeth Dilling, Kenilworth, Illinois, the author, 545, Essex road ; Chicago, 53, West Jackson boulevard (printed in the U.S.A.) , (1934). In-8° (220 x 145), 352 p. [Don 336637] -VIIIh- 

Lieu d'activité (1 ressources dans data.bnf.fr)

Organisations créées à Kenilworth (Warwick, Royaume-Uni) (1)

Schering-Plough corporation 

Personnes ou collectivités en relation avec Kenilworth (Warwick, Royaume-Uni) (8 ressources dans data.bnf.fr)

Auteurs nés à Kenilworth (Warwick, Royaume-Uni) (2)

Donald Maxwell White (1920-1992)



George Cyril Allen (1900-1982)



Personnes ou collectivités en relation à Kenilworth (Warwick, Royaume-Uni) (6)

Donateur : William Martin (diplomate, 18..-18..?)



Éditeur scientifique : Ordnance survey. GB



Éditeur commercial : Ordnance survey. GB



Autre : Ordnance survey. GB



Cartographe : Ordnance survey. GB



Photographe : William Russell Sedgfield (1826-1902)



Voir aussi (2 ressources dans data.bnf.fr)

À la BnF (1)

Notice correspondante dans Catalogue général

Sur le Web (1)

Notice correspondante dans Base de données de lieux géographiques GeoNames