

République fédérée d' Ukraine (URSS; 1922-1991)



Classification géographique : **URSS (avant 1991) (Europe)**











Après 1991, voir : **Ukraine**

Documents sur République fédérée d' Ukraine (URSS; 1922-1991) (48 ressources dans data.bnf.fr)

Cartes et plans (36)

<p>Istoričnij atlas Ukraïni (2015)</p>	<p>, Ūnj Loza, Kiïv : Vidavnictvo "Mapa", 2015. - Kiïv : Vidavnictvo "Mapa", 2015 : Видавництво "Мапа", 2015</p>	<p>Ukraïna, golodomor 1932-1933 (2010)</p>	<p>, Kartografiâ. Ukraine, Ukraine. Deržavna služba geodezii; kartografii ta kadastru, Dmitro Isaêv, Kiiiv : Deržavna služba geodezii; kartografii ta kadastru, Deržavne naukovo-virobniče pidpriêmstvo "Kartografiâ". - Kiïv : Deržavna služba geodezii; kartografii ta kadastru, Deržavne naukovo-virobniče pidpriêmstvo "Kartografiâ" : Державна служба геодезії, картографії та кадастру, Державне науково-виробниче підприємство "Картографія"</p>
<p>Atlas (2008)</p>	<p>, Ukraine. Ministry of emergencies, [S.I.] : Intelligence systems GEO</p>	<p>Tektoničeskaâ karta Ukraïnskoj i Moldavskoj SSR (1988)</p>	<p>, V.V. Glouchko, Iou. A. Arsiriï, A.A. Bachkirtseva, [Kiev] : GPO "Ukrgeologija", 1988</p>
<p>Tektoničeskaâ karta Ukraïnskih Karpat (1986)</p>	<p>, V.V. Glouchko, I.B. Vichniakov, V.S. Bourov, [Kiev] : Ministerstvo geologii USSR, 1986</p>	<p>Atlas geologičeskogo stroeniâ i neftegazonosti dneprovsko-doneckoj vpadiny (1984)</p>	<p>, Kiev : Ministerstvo Geologii USSR, 1984</p>
<p>Zentrales Jugendobjekt Erdgastrasse (1984)</p>	<p>, Gotha : Hermann Haack geographisch-kartographische Anstalt, 1984</p>	<p>Geologičeskaâ karta Dneprovsko-Donckoj vpadiny na sreze 5 000 m (1978)</p>	<p>, V.V. Glouchko, A.V. Bobochko, V.E. Bourakovskii, [Kiev] : "Kievgeologija", 1978</p>

Atlas Ukraïnskoj SSR i Moldavskoj SSR (1962)	, URSS. Administration centrale de géodésie et de cartographie près du Conseil des ministres, Moscou : Glavnoe upravlenie geodezii i kartografii , 1962	 	Nove na karti Ukraïni. Al ' bom kartoshem ekonomičnih administrativnih rajoniv (1961)	, [Kiev] : Derjpolitvydav U.R.S.R. , 1961	 
Tektonična karta Ukraïns ' koï i Moldavs*09koï RSR (1959)	, V. G. Bondarcuk, M.P. Baloukhovskii, M. P. Semenenko, [Kiev] : Kiiivs ' ka kartografična fabrika GUGK MVS SRSR , 1959	 	Odessa (1959)	, Paris : Institut géographique national , 1959	 
Kharkov (1959)	, Paris : Institut géographique national , 1959	 	Tektonična karta Ukraïns ' koï RSR i Moldavs ' koï RSR (1959)	, URSS. Administration centrale de géodésie et de cartographie près du Conseil des ministres, M. P. Semenenko, V. G. Bondarcuk, [Moskva] : G.U.G.K. , 1959	 
Karta Ukraïni (1947)	, Ivan Skrypytzia, [S.I.] : [s.n.] , 1947	 	Carpatho-Ukraine (Subcarpathian Ruthenia). 40 kms. (1945)	, Etats-Unis. Office of strategic services, [S.I.] : Branch of Research and Analysis, OSS , 1945	 
Zonen gleicher Humidität und Aridität in der Ukraine (Linien gleichen Feuchterüberschusses und Feuchtemangels in mm., berechnet nach der Formel Ns = 17t (1944)	, Petermanns geographische Mitteilungen (Périodique), Herbert Wilhelmy (1910-2003), Gotha : Justus Perthes , 1944	 	Die natürlichen Vegetationszonen der Ukraine (1944)	, Petermanns geographische Mitteilungen (Périodique), Volodimir Kubijovič (1900-1985), Herbert Wilhelmy (1910-2003) [et autre(s)], Gotha : Justus Perthes , 1944	 
Kharkov (1943)	, Paris : Institut géographique national , 1943	 	Russie. Ukraine. Caucase (Union des Républiques socialistes soviétiques.) (1943)	, Girard et Barrère. Paris, Paris : Girard et Barrère , 1943	 

<p>Odessa (1943)</p>	<p>, Paris : Institut géographique national , 1943</p>	<p> Verwaltungskarte der Ukrainischen Sowjetrepublik, Stand vom September 1940 hergestellt mach der in Kiew sichergestellten Administrationaja Karta Ukrainskij SSR, herausgegeben von der Hauptverwaltung für Geodäsie und Kartographie in Kiew, erschienen 1941 (1942)</p>	<p>, Wien : Publikationsstelle , 1942 </p>
<p>Übersichtskarte Charkow-Batum. Strassenzustandskarte der besetzten Ostgebiete. Zusammendruck (1941)</p>	<p>, Allemagne. Heer. Generalstab (1871-1945), [S.I.] : Gen[eral] St[ab] d[es] H[eer]es, XI , 1941</p>	<p> Weissrussland. Strassenkarte (1941)</p>	<p>, Allemagne. Heer. Generalstab (1871-1945), [S.I.] : Generalstab des Heeres , 1941 </p>
<p>Weissrussland, einschl. des südwestlichen Teiles des Gebietes Kalinin. Eisenbahnkarte, mit Angabe der Bahnhöfe (Haltestellen sind nichtmitaufgeführt.) (1941)</p>	<p>, Allemagne. Heer. Generalstab (1871-1945), [S.I.] : Generalstab des Heeres , 1941</p>	<p> Weissrussland. Übersichtskarte (1941)</p>	<p>, Allemagne. Heer. Generalstab (1871-1945), [S.I.] : Generalstab des Heeres , 1941 </p>
<p>Kharkov (1941)</p>	<p>, Paris : Institut géographique national , 1941</p>	<p> Verwaltungskarte der Ukrainischen Sowjetrepublik. 1 : 2 500 000 Stand Anfang 1941, bearbeitet (1941)</p>	<p>, Kartographisches Anstalt Freytag-Berndt, Wien : Freytag-Berndt u. Artaria , 1941 </p>
<p>Odessa (1941)</p>	<p>, Paris : Institut géographique national , 1941</p>	<p> Militärgeographische Angaben über das Europäisch. Russland. Ukraine (einschliesslich Moldaurepublik und Krim). Stadtdurchfahet pläne (1941)</p>	<p>, Allemagne. Heer. Generalstab (1871-1945), Berlin : Generalstab des Heeres , 1941 </p>

<p>Commando supremo. 1° Reparto. Ufficio situazione... settore 8° Armata (1941)</p>	<p>, Istituto geografico militare. Italie, [Firenze] : Istituto Geografico Militare , 1941</p>	<p>Weissrussland. Gelände- und Gewässerkarte (1941)</p>	<p>, Allemagne. Heer. Generalstab (1871-1945), [S.I.] : Generalstab des Heeres , 1941</p>
<p>Militärgeographische Angaben über das Europäische Russland. Weissrussland. Stadtdurchfahrpläne (1941)</p>	<p>, Allemagne. Heer. Generalstab (1871-1945), Berlin : Generalstab des Heeres , 1941</p>	<p>Ukraine. Carte ethnographique (1938)</p>	<p>, [S.I.] : Union nationale des étudiants d'Ukraine , [1938. [12 mars]</p>
<p>Atlás Ukraïni j sumežnih kraïv (1937)</p>	<p>, Lviv : Ukrajišnyj Vydavnyčyj Instytut , 1937. - Lviv : Ukrajišnyj Vydavnyčyj Instytut , 1937 : Український видавничий інститут , 1937</p>	<p>Beiträge zur Ukrainekunde. V. Heft. Anecdota cartographica. 1. Die ersten Karten der Ukraine (XVII. Jh.) (1935)</p>	<p>, Leo Bagrow (1881-1957), Berlin : Ukrainische Wissenschaftliche Institut , 1935</p>
<p>Livres (12)</p>			
<p>Porteur de mémoires (2007)</p>	<p>, Patrick Desbois, Neuilly-sur-Seine : M. Lafon, DL 2007</p>	<p>La description d'Ukraine (1990)</p>	<p>, Guillaume Le Vasseur Beauplan (sieur de, 16.-1673), Ottawa ; Paris ; Londres : Presses de l'Université d'Ottawa , 1991</p>
<p>Klimatičeskij atlas Ukraïnskoj SSR (1968)</p>	<p>, Ленинград : Гидрометеорологическое изд-во , 1968</p>	<p>Une carte militaire polonaise au XVIIème siècle, les origines de la carte de l'Ukraine (1952)</p>	<p>, Czesław Chowaniec (1899-1968), Paris , 1952-1954</p>
<p>Pierre Brégy et prince Serge Obolensky. L'Ukraine, terre russe... (1939)</p>	<p>, Pierre Brégy, Serge Obolensky, Paris, Gallimard , 1939. In-16, 240 p., cartes h. t., couv. ill. 25 fr. [485]</p>	<p>Ucraina (1939)</p>	<p>, Umberto Ademollo (Gen.), [S.I.] , [1939]</p>
<p>La colonizzazione ucraina nell'Asia Orientale (1939)</p>	<p>, Léo Magnino, [S.I.] , [1939]</p>	<p>Ukraine (1935)</p>	<p>, Général Tabouis, [S.I.] , [1935]</p>

La Vie d'un peuple : l'Ukraine. Préface de René Pinon... (1933) , Roger Tisserand, Paris : G.-P. Maisonneuve , 1933



Le partage administratif de l'Ukraine (1931) , Stanislaw Czarnecki (Kpt.), [S.l.] , [1931]



Two new occurrences of charnockite rocks in the Ukraine (1931) , J. Polovinkina, [S.l.] , [1931]



Deux années en Ukraine (1917-1919)... (1919) , Charles Dubreuil, Paris, H. Paulin , 1919. In-16, II-143 p., carte



Personnes ou collectivités en relation avec République fédérée d' Ukraine (URSS; 1922-1991) (26 ressources dans data.bnf.fr)

Personnes ou collectivités en relation à République fédérée d' Ukraine (URSS; 1922-1991) (26)

Auteur du texte : Allemagne. Heer. Generalstab (1871-1945)



Cartographe : Leo Bagrow (1881-1957)



Auteur du texte : Guillaume Le Vasseur Beauplan (sieur de, 16..-1673)



Auteur du texte : Czesław Chowaniec (1899-1968)



Auteur du texte : Patrick Desbois



Auteur du texte : Charles Dubreuil



Éditeur scientifique : Dennis Frederick Essar



Auteur du texte : Etats-Unis. Office of strategic services



Auteur du texte : Girard et Barrère. Paris



Autre : Hermann Haack Geographisch-kartographische Anstalt



Auteur du texte : Dmitro Isaév



Auteur du texte : Istituto geografico militare. Italie



Cartographe : Kartografiâ. Ukraine



Auteur du texte : Kartographisches Anstalt Freytag-Berndt



Marchand : Klett- Perthes Verlag



Éditeur scientifique : Volodimir Kubijovič (1900-1985)



Auteur du texte : Volodimir Kubijovič (1900-1985)



Auteur du texte : Ūrij Loza



Éditeur scientifique : Mapa. Kiev



Éditeur scientifique : Andrew B. Pernal



Auteur du texte : Petermanns geographische Mitteilungen (Périodique)



Préfacier : René Pinon (1870-1958)



Auteur ou responsable intellectuel : Ukraine. Ministry of emergencies



Auteur ou responsable intellectuel : Ukraine. Deržavna služba geodezii, kartografii ta kadastru



Auteur du texte : URSS. Administration centrale de géodésie et de cartographie près du Conseil des ministres



Auteur du texte : Herbert Wilhelmy (1910-2003)



Voir aussi (1 ressource dans data.bnf.fr)

[À la BnF \(1\)](#)

Notice correspondante dans Catalogue général