

















Harwich (Essex, Royaume-Uni)

































Classification géographique : **Essex (Angleterre, Royaume-Uni, Europe)**

Documents sur Harwich (Essex, Royaume-Uni) (23 ressources dans data.bnf.fr)

Cartes et plans (23)

De Orford Ness à The Naze (2009)	, France. Service hydrographique et océanographique de la marine, Brest : SHOM , 2009	 	De Orford Ness à The Naze (2007)	, France. Service hydrographique et océanographique de la marine, Brest : EPSHOM [Établissement principal du SHOM] , 2007	 
Harwich et Felixstowe (2004)	, France. Service hydrographique et océanographique de la marine, Brest : EPSHOM [Établissement principal du SHOM] , 2004	 	De Orford Ness à The Naze (2002)	, France. Service hydrographique et océanographique de la marine, Brest : EPSHOM [Établissement principal du SHOM] , 2002	 
Harwich et Felixstowe (1996)	, France. Service hydrographique et océanographique de la marine, Brest : EPSHOM [Établissement principal du SHOM] , 1996	 	De Orford Ness à The Naze (1995)	, France. Service hydrographique et océanographique de la marine, Brest : EPSHOM [Établissement principal du SHOM] , 1995	 
Harwich et Felixstowe (1992)	, France. Service hydrographique et océanographique de la marine, Brest : EPSHOM [Établissement principal du SHOM] , 1992	 	De Orford Ness à The Naze (1991)	, France. Service hydrographique et océanographique de la marine, Brest : EPSHOM [Établissement principal du SHOM] , 1991	 

Ipswich and The Naze area (1990)	, Southampton : Ordnance Survey , 1990	 	Harwich et Felixstowe (1989)	, France. Service hydrographique et océanographique de la marine, Brest : EPSHOM [Établissement principal du SHOM] , 1989	 
Ipswich and the Naze (1988)	, Southampton : Ordnance Survey , 1988	 	Ipswich and the Naze (1986)	, Southampton : Ordnance Survey , 1986	 
Felixtowe and Harwich (1984)	, Ordnance survey. GB, 1984	 	Ipswich and the Naze (1984)	, Southampton : Ordnance Survey , 1984	 
Ipswich and the Naze (1981)	, Southampton : Ordnance Survey , 1981	 	Ipswich and The Naze (1980)	, Southampton : Ordnance Survey , 1980	 
Harwich (1870) (1870)	, [S.I.] : [s.n.] , [1870]	 	A New Chart of Harwich Harbour with the Rolling Ground, Felstow Road, Goldermore's and Flats of the Naze (1788)	, George Burn (17..-18.), London : R. Sayer , 1788	 
Harwich à 71 miles Nord-Est de Londres (1766)	, Louis-Charles Desnos (1725-1805), [S.I.] : [s.n.] , [1766]	 	Harwich à 71 miles Nord-est de Londres (1759)	, Georges-Louis Le Rouge (1712-179.), [S.I.] : [s.n.] , [1759]	 
Vue de Harwich (1759)	, [S.I.] : [s.n.] , [1759]	 	Harwich, Woodbridg and Handfordwater (1686)	, Greenville Collins (16..-1696 ?), [London] , 1686	 
[Division 3 du portefeuille 20 du Service hydrographique de la marine consacrée à la côte Est d'Angleterre] (16..)	, [18..-19..]	 			

Publiés ou enregistrés à Harwich (Essex, Royaume-Uni) (1 ressource dans data.bnf.fr)

Documents publiés à Harwich (Essex, Royaume-Uni) (1)

Kingdom on the Rhine (1983) , Nancy Benvenga, Harwich ⓘ
: Anton press , 1983

Personnes ou collectivités en relation avec Harwich (Essex, Royaume-Uni) (14 ressources dans data.bnf.fr)

Auteurs nés à Harwich (Essex, Royaume-Uni) (1)

John Nunn (1803-18..) ⓘ

Auteurs morts à Harwich (Essex, Royaume-Uni) (2)

Randolph Stow (1935-2010) ⓘ Silas Taylor (1624-1678) ⓘ

Personnes ou collectivités en relation à Harwich (Essex, Royaume-Uni) (11)

Cartographe : George Burn (17..-18..) ⓘ Cartographe : Greenville Collins (16..-1696 ?) ⓘ

Auteur du texte : Louis-Charles Desnos (1725-1805) ⓘ Cartographe : France. Service hydrographique et océanographique de la marine ⓘ

Éditeur commercial : France. Service hydrographique et océanographique de la marine ⓘ Auteur du texte : Georges-Louis Le Rouge (1712-179.) ⓘ

Cartographe : Ordnance survey. GB ⓘ Éditeur scientifique : Ordnance survey. GB ⓘ

Éditeur commercial : Ordnance survey. GB ⓘ Autre : Ordnance survey. GB ⓘ

Marchand : Robert Sayer (1724?-1794) ⓘ

Voir aussi (3 ressources dans data.bnf.fr)

À la BnF (1)

Notice correspondante dans Catalogue général

Sur le Web (2)

Notice correspondante dans Référentiels d'autorités de
Biblissima

Notice correspondante dans Base de données de lieux
géographiques GeoNames