



Ingatestone (Essex, Royaume-Uni)







Classification géographique : **Essex (Angleterre, Royaume-Uni, Europe)**



Documents sur Ingatestone (Essex, Royaume-Uni) (5 ressources dans data.bnf.fr)



Cartes et plans (5)

Chelmsford, Harlow and surrounding area (1988) , Southampton : Ordnance Survey , 1988  

Chelmsford, Harlow and surrounding area (1987) , Southampton : Ordnance Survey , 1987  


Chelmsford, Harlow and surrounding area (1983) , Southampton : Ordnance Survey , 1983  

Chelmsford, Harlow and surrounding area (1981) , Southampton : Ordnance Survey , 1981  

Chelmsford and Harlow (1980) , Southampton : Ordnance Survey , 1980  

Publiés ou enregistrés à Ingatestone (Essex, Royaume-Uni) (6 ressources dans data.bnf.fr)

Documents publiés à Ingatestone (Essex, Royaume-Uni) (6)




OU revue-disque (1976)	, Ingatestone (Essex) : H. Chopin , [DL 1976]. - Ingatestone (Essex) : H. Chopin , [DL 1976] : Multi-techniques		The colossal lie (1974)	, Cozette de Charmoy, [Ingatestone] : H. Chopin , 1974	
OU revue-disque (1972)	, Ingatestone (Essex) : H. Chopin , [DL 1972]. - Ingatestone (Essex) : H. Chopin , [DL 1972] : Multi-techniques		OU revue-disque (1971)	, Ingatestone (Essex) : H. Chopin , [1971]. - Ingatestone (Essex) : H. Chopin , [1971] : Multi-techniques	
OU revue-disque (1970)	, Ingatestone (Essex) : H. Chopin , [DL 1970]. - Ingatestone (Essex) : H. Chopin , [DL 1970] : Multi-techniques		OU revue-disque (1969)	, Ingatestone (Essex) : H. Chopin , [DL 1969]. - Ingatestone (Essex) : H. Chopin , [DL 1969] : Multi-techniques	

Personnes ou collectivités en relation avec Ingatestone (Essex, Royaume-Uni) (4 ressources dans data.bnf.fr)

Auteurs morts à Ingatestone (Essex, Royaume-Uni) (1)

Robert Manning (16..-1730) 

Personnes ou collectivités en relation à Ingatestone (Essex, Royaume-Uni) (3)

Éditeur scientifique : Ordnance survey. GB		Éditeur commercial : Ordnance survey. GB	
Autre : Ordnance survey. GB			

Voir aussi (2 ressources dans data.bnf.fr)

À la BnF (1)

Notice correspondante dans Catalogue général

Sur le Web (1)

Notice correspondante dans Base de données de lieux géographiques GeoNames