





















Margate (Kent, Royaume-Uni)



























Classification géographique : **Kent (Angleterre, Royaume-Uni, Europe)**

Documents sur Margate (Kent, Royaume-Uni) (34 ressources dans data.bnf.fr)

Cartes et plans (34)

De Dover à North Foreland (2020)	, France. Service hydrographique et océanographique de la marine, Brest : SHOM , 2020	 	De Dover à North Foreland (2019)	, France. Service hydrographique et océanographique de la marine, Brest : SHOM , 2019	 
De Whitsand Bay à Yealm Head (2017)	, France. Service hydrographique et océanographique de la marine, Brest : SHOM , 2017	 	De Dover à North Foreland (2016)	, France. Service hydrographique et océanographique de la marine, Brest : SHOM , 2016	 
Estuaire de la Tamise (2014)	, France. Service hydrographique et océanographique de la marine, Brest : SHOM , 2014	 	De Harwich à North Foreland (estuaire de la Tamise) (2014)	, France. Service hydrographique et océanographique de la marine, Brest : SHOM , 2014	 
De Harwich à North Foreland (estuaire de la Tamise) (2013)	, France. Service hydrographique et océanographique de la marine, Brest : SHOM , 2013	 	De Dover à North Foreland (2013)	, France. Service hydrographique et océanographique de la marine, Brest : SHOM , 2013	 
De Whitsand bay à Yealm Head (2013)	, France. Service hydrographique et océanographique de la marine, Brest : SHOM , 2013	 	De Harwich à North Foreland (2012)	, France. Service hydrographique et océanographique de la marine, Brest : SHOM , 2012	 

Estuaire de la Tamise (2012)	, France. Service hydrographique et océanographique de la marine, Brest : SHOM , 2012		De Dover à North Foreland (2010)	, France. Service hydrographique et océanographique de la marine, Brest : SHOM , 2010	
Estuaire de la Tamise (2009)	, France. Service hydrographique et océanographique de la marine, Brest : SHOM , 2009		De Harwich à North Foreland (Estuaire de la Tamise) (2009)	, France. Service hydrographique et océanographique de la marine, Brest : SHOM , 2009	
De Harwich à North Foreland (estuaire de la Tamise) (2007)	, France. Service hydrographique et océanographique de la marine, Brest : EPSHOM [Établissement principal du SHOM] , 2007		De Dover à North Foreland (2005)	, France. Service hydrographique et océanographique de la marine, Brest : EPSHOM [Établissement principal du SHOM] , 2005	
De Harwich à North Foreland (estuaire de la Tamise) (2003)	, France. Service hydrographique et océanographique de la marine, Brest : EPSHOM [Établissement principal du SHOM] , 2003		De Dover à North Foreland (2002)	, France. Service hydrographique et océanographique de la marine, Brest : EPSHOM [Établissement principal du SHOM] , 2002	
Estuaire de la Tamise (2001)	, France. Service hydrographique et océanographique de la marine, Brest : EPSHOM [Établissement principal du SHOM] , 2001		De Dover à North Foreland (2000)	, France. Service hydrographique et océanographique de la marine, Brest : EPSHOM [Établissement principal du SHOM] , 2000	
De Harwich à North Foreland (estuaire de la Tamise) (1999)	, France. Service hydrographique et océanographique de la marine, Brest : EPSHOM [Établissement principal du SHOM] , 1999		De Dover à North Foreland (1997)	, France. Service hydrographique et océanographique de la marine, Brest : EPSHOM [Établissement principal du SHOM] , 1997	
Estuaire de la Tamise (1995)	, France. Service hydrographique et océanographique de la marine, Brest : EPSHOM [Établissement principal du SHOM] , 1995		De Harwich à North Foreland (Estuaire de la Tamise) (1995)	, France. Service hydrographique et océanographique de la marine, Brest : EPSHOM [Établissement principal du SHOM] , 1995	

Estuaire de la Tamise (1993)	, France. Service hydrographique et océanographique de la marine, Brest : EPSHOM [Établissement principal du SHOM] , 1993		De Dover à North Foreland (1991)	, France. Service hydrographique et océanographique de la marine, Brest : EPSHOM [Établissement principal du SHOM] , 1991	
De Dover à North Foreland (1989)	, France. Service hydrographique et océanographique de la marine, Brest : EPSHOM [Établissement principal du SHOM] , 1989		Canterbury and East Kent area (1988)	, Southampton : Ordnance Survey , 1988	
Estuaire de la Tamise (1988)	, France. Service hydrographique et océanographique de la marine, Brest : EPSHOM [Établissement principal du SHOM] , 1988		Canterbury and East Kent area (1986)	, Southampton : Ordnance Survey , 1986	
Margate and st Nicholas at Wade (1983)	, Ordnance survey. GB, 1983		Canterbury and East Kent area (1982)	, Southampton : Ordnance Survey , 1982	
Canterbury and East Kent area (1980)	, Southampton : Ordnance Survey , 1980		South Eastern Harbours. Forness (1840)	None	

Publiés ou enregistrés à Margate (Kent, Royaume-Uni) (5 ressources dans data.bnf.fr)

Périodiques publiés à Margate (Kent, Royaume-Uni) (2)

St John's card	, Margate (Kent, Royaume-Uni), 1890		Ars quatuor coronatorum	, Margate (Kent, Royaume-Uni), 1886	
----------------	-------------------------------------	---	-------------------------	-------------------------------------	---

Documents publiés à Margate (Kent, Royaume-Uni) (3)

[Recueil. Documents publicitaires] (200?)	, Cabouchon, Margate : Cabouchon , 200_-		Ars Quatuor Coronatorum being the Transactions of the Quatuor Coronati Lodge n ° 2076, London (1960)	, B. Jacobs, W. Waples, R. J. Meekren [et autre(s)], Margate : W. J. Parrett , 1960	
The Labour Party (1947)	, Labour party. GB, (Margate : printed by W. J. Parret , 1947)				

Lieu d'activité (1 ressources dans data.bnf.fr)

Organisations créées à Margate (Kent, Royaume-Uni) (1)

Cabouchon	
-----------	--

Personnes ou collectivités en relation avec Margate (Kent, Royaume-Uni) (19 ressources dans data.bnf.fr)

Auteurs nés à Margate (Kent, Royaume-Uni) (9)

David Watkin (1925-2008)		Alfred Deller (1912-1979)	
Michael J. Schott		Bryher (1894-1983)	
Gregory Stroud (1892-1974)		Edward Clodd (1840-1930)	
John Neale Dalton (1839-1931)		Robert Barlow (1813-1883)	
Weeden Butler (1742-1823)			

Auteurs morts à Margate (Kent, Royaume-Uni) (4)

Charles Thomas Newton (1816-1894)



Maria Abdy (18..?-1867)



Edward Bancroft (1744-1821)



John Greenwood (1727?-1792)



Personnes ou collectivités en relation à Margate (Kent, Royaume-Uni) (6)

Cartographe : France. Service hydrographique et océanographique de la marine



Éditeur commercial : France. Service hydrographique et océanographique de la marine



Éditeur scientifique : Ordnance survey. GB



Éditeur commercial : Ordnance survey. GB



Autre : Ordnance survey. GB



Cartographe : Ordnance survey. GB



Voir aussi (3 ressources dans data.bnf.fr)

À la BnF (1)

Notice correspondante dans Catalogue général

Sur le Web (2)

Notice correspondante dans Référentiels d'autorités de Biblissima

Notice correspondante dans Base de données de lieux géographiques GeoNames