

# Colmars (Alpes-de-Haute-Provence, France)









Classification géographique : **Alpes-de-Haute-Provence (Provence-Alpes-Côte-d'Azur, France, Europe)**

## Documents sur Colmars (Alpes-de-Haute-Provence, France) (19 ressources dans data.bnf.fr)

### Cartes et plans (18)

<p>Barcelonnette, Pra-Loup, Le Sauze, Allos, (2019)</p>	<p>, Institut national de l'information géographique et forestière. France, Saint-Mandé : IGN , 2019</p>	<p> </p>	<p>Barcelonnette (2019)</p>	<p>, Institut national de l'information géographique et forestière. France, Saint-Mandé : IGN , 2019</p>	<p> </p>
<p>Barcelonnette - Pra Loup - Le Sauze - Allos (2014)</p>	<p>, Institut national de l'information géographique et forestière. France, Saint-Mandé : IGN , 2014</p>	<p> </p>	<p>Barcelonnette - Pra-Loup - Le Sauze - Allos (2012)</p>	<p>, Institut national de l'information géographique et forestière. France, Paris : IGN , 2012</p>	<p> </p>
<p>Allos (2004)</p>	<p>, Institut géographique national. France, Paris : IGN , 2004</p>	<p> </p>	<p>Allos (2004)</p>	<p>, Institut géographique national. France, Paris : IGN , 2004</p>	<p> </p>
<p>Barcelonnette - Pra-Loup - Le Sauze - Allos (2004)</p>	<p>, Institut géographique national. France, Paris : IGN , 2004</p>	<p> </p>	<p>Allos (2001)</p>	<p>, Institut géographique national. France, Paris : IGN , 2001</p>	<p> </p>
<p>Allos (2001)</p>	<p>, Institut géographique national. France, Paris : IGN , 2001</p>	<p> </p>	<p>Barcelonnette - Pra-Loup - Le Sauze - Allos (2000)</p>	<p>, Institut géographique national. France, Paris : IGN , 2000</p>	<p> </p>
<p>Barcelonnette - Pra-Loup - Le Sauze - Allos (1998)</p>	<p>, Institut géographique national. France, Paris : IGN , 1998</p>	<p> </p>	<p>Alpes du sud (1996)</p>	<p>, Institut géographique national. France, Grenoble : Éd. Didier &amp; Richard , 1996</p>	<p> </p>


GR de Pays THV (1991)	, Association pour le développement de la randonnée en Haute-Provence, Paris : FFRP-CNSGR , 1991 ; Digne-les-Bains : ADRI-CIMES		Allos (1990)	, Institut géographique national. France, Paris : IGN , 1990	
Allos (1990)	, Institut géographique national. France, Paris : IGN , 1990		Allos (1981)	, Institut géographique national. France, Paris : IGN , 1981	
Colmars. Projets de l'année, [S.l.] : [s.n.] , [1753] 1753 (1753)			Recueil des plans des places du Royaume, divisées en provinces, faits en l'an 1693	None	

### Images (1)

[Colmars les Alpes] (1950)	, [S.l.] : [s.n.] , [1950-1953]	
-------------------------------	---------------------------------	-----------------------------------------------------------------------------------


**Publiés ou enregistrés à Colmars (Alpes-de-Haute-Provence, France) (1 ressources dans data.bnf.fr)**


### Documents publiés à Colmars (Alpes-de-Haute-Provence, France) (1)

La Lauze (2009)	, Francis Abrard, [Colmars] : F. Abrard , impr. 2009	
--------------------	------------------------------------------------------	-------------------------------------------------------------------------------------


**Personnes ou collectivités en relation avec Colmars (Alpes-de-Haute-Provence, France) (12 ressources dans data.bnf.fr)**


**Auteurs nés à Colmars (Alpes-de-Haute-Provence, France) (2)**


J. A. Barbaroux (18..-18..) 


Joseph Meifred (1791-1867) 


**Personnes ou collectivités en relation à Colmars (Alpes-de-Haute-Provence, France) (10)**


Auteur du texte : Association pour le développement de la randonnée en Haute-Provence 


Éditeur commercial : Éditions Didier Richard 


Collaborateur : Fédération française de la randonnée pédestre 

Autre : Fédération française de la randonnée pédestre 

Cartographe : Institut géographique national. France 

Éditeur commercial : Institut géographique national. France 

Cartographe : Institut national de l'information géographique et forestière. France 

Éditeur commercial : Institut national de l'information géographique et forestière. France 

Donateur : Bernard Le Calloc'h 

Collaborateur : Parc national du Mercantour 

**Voir aussi (4 ressources dans data.bnf.fr)**

**À la BnF (1)**

Notice correspondante dans Catalogue général

**Sur le Web (3)**

.....  
Notice correspondante dans Base de données de lieux géographiques GeoNames  
.....

.....  
Notice correspondante dans IGN

.....  
Notice correspondante dans Institut national de l'information géographique et forestière