

Fontaine-Bellenger (Eure, France)



Classification géographique : [Eure \(Normandie, France, Europe\)](#)

Documents sur Fontaine-Bellenger (Eure, France) (4 ressources dans data.bnf.fr)

Cartes et plans (4)

Forêt de Bord-Louviers - Elbeuf - Les Andelys (2007) , Institut géographique national. France, Paris : IGN , 2007



Forêt de Bord-Louviers - Elbeuf - Les Andelys (2004) , Institut géographique national. France, Paris : IGN , 2004



Forêt de Bord-Louviers - Elbeuf - Les Andelys (2001) , Institut géographique national. France, Paris : IGN , [2001]



Forêt de Bord-Louviers (1996) , Institut géographique national. France, Paris : IGN , 1996



Publiés ou enregistrés à Fontaine-Bellenger (Eure, France) (1 ressource dans data.bnf.fr)


Périodiques publiés à Fontaine-Bellenger (Eure, France) (1)

L'Emancipat'Eure (1986-2001) , Fontaine-Bellenger (Eure, France), 1986-2001





Personnes ou collectivités en relation avec Fontaine-Bellenger (Eure, France) (4 ressources dans data.bnf.fr)

Personnes ou collectivités en relation à Fontaine-Bellenger (Eure, France) (4)

Collaborateur : Fédération française de la randonnée pédestre 

Cartographe : Institut géographique national. France 

Éditeur commercial : Institut géographique national. France 

Collaborateur : Office national des forêts. France 

Voir aussi (8 ressources dans data.bnf.fr)

À la BnF (1)

Notice correspondante dans Catalogue général

Sur le Web (7)

Notice correspondante dans Dbpedia

Notice correspondante dans Base de données de lieux géographiques GeoNames

Notice correspondante dans IGN

Notice correspondante dans Institut national de la statistique et des études économiques (INSEE)

Notice correspondante dans Wikidata

Notice correspondante dans Wikipedia Francophone

Notice correspondante dans Institut national de l'information géographique et forestière