




























Salses-le-Château (Pyrénées-Orientales, France)



Classification géographique : **Pyrénées-Orientales (Occitanie, France, Europe)**

Documents sur Salses-le-Château (Pyrénées-Orientales, France) (21 ressources dans data.bnf.fr)

Cartes et plans (20)

Le Sentier Cathare (2016)	, Institut géographique national. France, Ibos : Rando éditions , 2016	 	Durban-Corbières - Leucate (2006)	, Institut géographique national. France, Paris : IGN , 2006	 
Perpignan (2006)	, Institut géographique national. France, Paris : IGN , 2006	 	Perpignan (2002)	, Institut géographique national. France, Paris : IGN , 2002	 
Perpignan (2000)	, Institut géographique national. France, Paris : IGN , 2000	 	Perpignan (1999)	, Institut géographique national. France, Paris : IGN , 1999	 
Perpignan (1999)	, Institut géographique national. France, Paris : IGN , 1999	 	Durban-Corbières - Leucate (1999)	, Institut géographique national. France, Paris : IGN , 1999	 
Perpignan (1996)	, Institut géographique national. France, Paris : IGN , 1996	 	Perpignan (1991)	, Institut géographique national. France, Paris : IGN , 1991	 
Durban-Corbières - Leucate (1990)	, Institut géographique national. France, Paris : IGN , 1990	 	Perpignan (1990)	, Institut géographique national. France, Paris : IGN , 1990	 
Perpignan (1990)	, Institut géographique national. France, Paris : IGN , 1990	 	Salces (1692)	None	 

<p>Plan du château de Salces (1692) i</p>	<p>Salces (1692) i</p>
<p>Les glorieuses conquêtes de Louis le Grand roy de France et de Navarre dediées au roy , Sébastien de Beaulieu (1612?-1674), 1694 i</p>	<p>[Plans et profils de Roussillon, Conflant et Cerdagne] , Sébastien de Beaulieu (1612?-1674), Paris : [s.n.] , [16..] i</p>
<p>Les glorieuses conquêtes de Louis le Grand roy de France et de Navarre dediées au roy. Tome premier [-Tome deuxième] ["se vendent" = gratté] , Sébastien de Beaulieu (1612?-1674), [16..] i</p>	<p>Les plans et profils des principales villes et lieux considerables du comté de Rousillon (sic), Conflant, et Cerdagne avec la carte generale, et les particulieres de chaque gouvernement par le S[ieu]r de Beaulieu , Sébastien de Beaulieu (1612?-1674) i</p>

Images (1)

<p>Fort de Salses (Pyr.-Orient.) (1953) i</p>	<p>, Paris : Service Commercial Monuments Historiques , [avant 1953]</p>
----------------------------------------------------------------------------------------	--------------------------------------------------------------------------

Publiés ou enregistrés à Salses-le-Château (Pyrénées-Orientales, France) (5 ressources dans data.bnf.fr)

Documents publiés à Salses-le-Château (Pyrénées-Orientales, France) (5)

Treize chibanis harkis (2020)	, Mémorial du camp de Rivesaltes. Salses-le-Château, Pyrénées-orientales, Fatima Besnaci-Lancou, Salses-le-Château : Mémorial du Camp de Rivesaltes ; Canens : In extenso éditions , DL 2020		Le monde est plein de frites et de télévisions aquatiques (2008)	, Électrophone, [Salses-le-Château] : Éd. de la Buanderie électrique , impr. 2008	
L'arme de mes maux, l'encre de mes yeux (2006)	, Amédée Zurri, [Salses-le-Château] : Crayon de mine éd. , DL 2006		L'incivisme des Roussillonnais sous la Révolution (1995)	, [Salses-le-Château] : R. Serres-Bria , 1995	
Dictionnaire des vins de France (1987)	, Jean Gutapfel, Salses-le-Château : Wilmar , [ca 1987]				

Lieu d'activité (1 ressources dans data.bnf.fr)

Organisations créées à Salses-le-Château (Pyrénées-Orientales, France) (1)

Mémorial du camp de Rivesaltes. Salses-le-Château, Pyrénées-orientales

Personnes ou collectivités en relation avec Salses-le-Château (Pyrénées-Orientales, France)
(9 ressources dans data.bnf.fr)

Auteurs nés à Salses-le-Château (Pyrénées-Orientales, France) (1)

Fernand Villacèque (1910-2002)



Personnes ou collectivités en relation à Salses-le-Château (Pyrénées-Orientales, France) (8)

Éditeur commercial : Caisse nationale des monuments historiques et des sites. Service commercial. France



Collaborateur : Fédération française de la randonnée pédestre



Cartographe : Institut géographique national. France



Éditeur commercial : Institut géographique national. France



Donateur : Bernard Le Calloc'h



Ancien possesseur : Antoine-René de Voyer d'Argenson marquis de Paulmy (1722-1787)



Collaborateur : Pyrénées-Orientales. Conseil général



Éditeur commercial : Rando éditions



Voir aussi (12 ressources dans data.bnf.fr)

À la BnF (1)

Notice correspondante dans Catalogue général

Sur le Web (11)

Notice correspondante dans Dbpedia

Notice correspondante dans Base de données de lieux géographiques GeoNames

Notice correspondante dans Base de données de lieux géographiques GeoNames

Notice correspondante dans Fichier d'autorité intégré de la Bibliothèque nationale allemande

Notice correspondante dans IGN

Notice correspondante dans Library of Congress Authorities

Notice correspondante dans Wikidata

Notice correspondante dans Institut national de l'information géographique et forestière

Notice correspondante dans Institut national de la statistique et des études économiques (INSEE)

Notice correspondante dans VIAF

Notice correspondante dans Wikipedia Francophone