

# Walter Behrmann (1882-1955)



Pays : **Allemagne**

Langue : **Allemand**

Sexe : **Masculin**

Naissance : **Oldenburg, Allemagne, 22-05-1882**

Mort : **Berlin, 03-05-1955**

Note : **Géographe**

ISNI : **ISNI 0000 0000 7368 2592 (Informations sur l'ISNI)**

**Walter Behrmann (1882-1955) : œuvres (28 ressources dans data.bnf.fr)**

## Œuvres cartographiques (20)

"Deutscher Flanungsatlas. Band IX. Atlas"  
(1962)

*avec Walter Behrmann (1882-1955) comme Autre*



Atlas von Berlin  
(1962)



Das Stromgebiet des Kaiserin-Augusta-Flusses  
(1914)



Verkleinerte Originalaufnahme aus der Westkette  
(Deutsch-Neu Guinea)  
(1914)









Das Stromgebiet der Kaiserin-Augusta-Flusses...  
(1914)







Vorläufige Skizze der bisherigen Aufnahmen des Dr  
Behrmann im Mittellauf des Kaiserin-Augustafusses  
(1913)



- |  |  |
|--|--|
| <p>Skizze zu dem Vorstoss Dr W. Behrmann's vom oberen Sëpik in die West-Kette. (Kaiser Wit heluisland). Juli-August 1913 (1913) </p>  | <p>Vorläufige Karte des Gebieten des Kaiserin-Augusta-Flusses (Sepik)... (1913) </p>                          |
| <p>Vorläufige Karte des Gebietes der Kaiserin-Augusta-Flusses (Sëpit) (Kaiser-Wilhelmsland),... (1913) </p>   | <p>Vorläufige Skizze des Vorstosses von Dr Behrmann vom Kaiserin-Augustafluss zum Zentral-Gebirge (1913) </p> |
| <p>Vorläufige Skizze des unteren Sepiks und seiner sudlichen Zuflüsse, des Töpfer u. Dörfer Flusses (1913) </p>   | <p>Vorläufige Karte des Gebietes des Kaiserin-Augusta Flusses (Sepik)... nach den Aufnahmen (1913) </p>       |
| <p>Die Hochflächen- und Randflüsse des Harzes (1 : 400.000e) (par le Dr-W. Behrmann) (1912) </p>  | <p>Isohypsenkarte des Harzes (1912) </p>  |
| <p>Die Harzhochfläche ohne die-Wirkung der Randzertalung (1912) </p>  | <p>Die Wassercheiden des Harzes (1912) </p>   |
| <p>Die Höhenausmasse der procoligocänen Landoberfläche (1912) </p>  | <p>Geologische Karte des Harzes (1 : 440. 000e. ) (1912) </p>   |
| <p>"Vorläufige Skizze der bis herigen Aufnahmen des Dr Behrmann im Mittellauf des Kaiserin-Augusta flusses" (1912) </p> <p><i>avec Walter Behrmann (1882-1955) comme Autre</i></p> | <p>Der Harz : morphologische Skizze (1912) </p>  |

**Euvres textuelles (8)**

- |  |   |
|--|---|
| <p>135 jahre Kartographie in bibliographischen Institut [1828-1963], mit dem Neudruck eines Beitrages (1963) </p>   | <p>Die Entschleierung der Erde (1948) </p>   |
| <p>"Wesen und Aufgaben der Geographie bei Alexander von Humboldt. Herausgegeben im Auftrage des Vorstandes von Prof. Dr. Walter Behrmann" (1931) </p> <p>de Lothar Döring</p> <p><i>avec Walter Behrmann (1882-1955) comme Éditeur scientifique</i></p> | <p>Im Stromgebiet des Sepik. Eine deutsche Forschungsreise in Neuguinea, von Dr. Walter Behrmann,... (1922) </p> |

---

Harz  
(1912)



Der Deichschutz an Deutschlands Küsten, von Dr.  
Walter Behrmann  
(1911)



---

Über die niederdeutschen Seebücher des fünfzehnten  
und sechzehnten Jahrhunderts... Inaugural-  
Dissertation... von Walter Behrmann,...  
(1906)



Australien und Ozeanien in Natur, Kultur und  
Wirtschaft. Wildpark



## Thèmes en relation avec Walter Behrmann (1882-1955) (7 ressources dans data.bnf.fr)

### Lieux (5)

---

Australie



Land de Berlin (Allemagne)



---

Berlin (Allemagne)



Harz, massif (Allemagne)



---

Océanie



### Économie politique. Travail (1)

---

Économie rurale




### Sciences de la Terre (1)

---

Géologie



**Personnes ou collectivités en relation avec "Walter Behrmann (1882-1955)" (11 ressources dans data.bnf.fr)****Personnes ou collectivités liées en tant que cartographe (3)**

Georg Jensch		Hans-Georg Schindler	
Klaus Schroeder			


**Personnes ou collectivités liées en tant que autre (3)**

Georg Jensch		Hans-Georg Schindler	
Klaus Schroeder			

**Personnes ou collectivités liées en tant que auteur du texte (2)**

Erich von Drygalski (1865-1949)		Max Moisel (1869-1920)	
---------------------------------	---	------------------------	---

**Personnes ou collectivités liées en tant que éditeur commercial (2)**

Akademie für Raumforschung und Landesplanung. Hanovre, RFA		Jaenecke Verlag. Hanovre	
---	---	--------------------------	---

**Personnes ou collectivités liées en tant que éditeur scientifique (1)**

Kurt Brüning (1897-1961)	
--------------------------	---

**Voir aussi** (7 ressources dans data.bnf.fr)

**À la BnF (1)**

.....  
Notice correspondante dans Catalogue général

**Sur le Web (6)**

.....  
Notice correspondante dans Fichier d'autorité intégré de la Bibliothèque nationale allemande

.....  
Notice correspondante dans ISNI

.....  
Notice correspondante dans VIAF

.....  
Notice correspondante dans IdRef

.....  
Notice correspondante dans Library of Congress Authorities

.....  
Notice correspondante dans Wikidata