



# Errol (Tayside, Royaume-Uni)







Classification géographique : **Tayside (Écosse, Royaume-Uni, Europe)**



## Documents sur Errol (Tayside, Royaume-Uni) (6 ressources dans data.bnf.fr)



### Cartes et plans (6)



St Andrews and Kirkcaldy area (1989), Southampton : Ordnance Survey, 1989  

Blairgowrie and surrounding area (1989), Southampton : Ordnance Survey, 1989  

St Andrews and Kirkcaldy area (1987), Southampton : Ordnance Survey, 1987  

Blairgowrie and surrounding area (1986), Southampton : Ordnance Survey, 1986  

Blairgowrie (1984), Southampton : Ordnance Survey, 1984  

St Andrews and Kirkcaldy (1982), Southampton : Ordnance Survey, 1982  

**Personnes ou collectivités en relation avec Errol (Tayside, Royaume-Uni) (3 ressources dans data.bnf.fr)**

**Personnes ou collectivités en relation à Errol (Tayside, Royaume-Uni) (3)**

Éditeur scientifique : Ordnance survey. GB



Éditeur commercial : Ordnance survey. GB



Autre : Ordnance survey. GB



**Voir aussi (2 ressources dans data.bnf.fr)**

**À la BnF (1)**

Notice correspondante dans Catalogue général

**Sur le Web (1)**

Notice correspondante dans Base de données de lieux géographiques GeoNames