

















# Ramsgate (Kent, Royaume-Uni)



















Classification géographique : **Kent (Angleterre, Royaume-Uni, Europe)**

**Documents sur Ramsgate (Kent, Royaume-Uni)** (26 ressources dans data.bnf.fr)

## Cartes et plans (24)

De Dover à North Foreland (2020)	, France. Service hydrographique et océanographique de la marine, Brest : SHOM , 2020	 	De Dover à North Foreland (2019)	, France. Service hydrographique et océanographique de la marine, Brest : SHOM , 2019	 
Pas de Calais (2018)	, France. Service hydrographique et océanographique de la marine, Brest : SHOM , 2018	 	De Calais à Dunkerque et de Dover à North Foreland (2018)	, France. Service hydrographique et océanographique de la marine, Brest : SHOM , 2018	 
De Dover à North Foreland (2016)	, France. Service hydrographique et océanographique de la marine, Brest : SHOM , 2016	 	De Calais à Dunkerque et de Dover à North Foreland (2016)	, France. Service hydrographique et océanographique de la marine, Brest : SHOM , 2016	 
Pas de Calais (2016)	, France. Service hydrographique et océanographique de la marine, Brest : SHOM , 2016	 	De Dover à North Foreland (2013)	, France. Service hydrographique et océanographique de la marine, Brest : SHOM , 2013	 

Pas-de-Calais (2012)	, France. Service hydrographique et océanographique de la marine, Brest : SHOM , 2012		De Dover à North Foreland (2010)	, France. Service hydrographique et océanographique de la marine, Brest : SHOM , 2010	
De Dover à North Foreland (2005)	, France. Service hydrographique et océanographique de la marine, Brest : EPSHOM [Établissement principal du SHOM] , 2005		De Dover à North Foreland (2002)	, France. Service hydrographique et océanographique de la marine, Brest : EPSHOM [Établissement principal du SHOM] , 2002	
Pas-de-Calais (2002)	, France. Service hydrographique et océanographique de la marine, Brest : EPSHOM [Établissement principal du SHOM] , 2002		Pas de Calais (2000)	, France. Service hydrographique et océanographique de la marine, Brest : EPSHOM [Établissement principal du SHOM] , 2000	
De Dover à North Foreland (2000)	, France. Service hydrographique et océanographique de la marine, Brest : EPSHOM [Établissement principal du SHOM] , 2000		Pas de Calais (2000)	, France. Service hydrographique et océanographique de la marine, Brest : EPSHOM [Établissement principal du SHOM] , 2000	
De Dover à North Foreland (1997)	, France. Service hydrographique et océanographique de la marine, Brest : EPSHOM [Établissement principal du SHOM] , 1997		De Dover à North Foreland (1991)	, France. Service hydrographique et océanographique de la marine, Brest : EPSHOM [Établissement principal du SHOM] , 1991	
De Dover à North Foreland (1989)	, France. Service hydrographique et océanographique de la marine, Brest : EPSHOM [Établissement principal du SHOM] , 1989		Canterbury and East Kent area (1988)	, Southampton : Ordnance Survey , 1988	
Canterbury and East Kent area (1986)	, Southampton : Ordnance Survey , 1986		Canterbury and East Kent area (1982)	, Southampton : Ordnance Survey , 1982	
Canterbury and East Kent area (1980)	, Southampton : Ordnance Survey , 1980		[Instruction pour diriger la navigation dans le port de Ramsgate] (1816)	, London : J. Whittle & R.H. Laurie , 1816	

Documents électroniques (2)

ENC FR401080  
(2002) , Brest : Établissement principal du SHOM , cop. 2002



ENC FR401080  
(1999) , Brest : Établissement principal du SHOM , cop. 1999



Publiés ou enregistrés à Ramsgate (Kent, Royaume-Uni) (7 ressources dans data.bnf.fr)

Périodiques publiés à Ramsgate (Kent, Royaume-Uni) (3)

The Messianic Jew  
(1997-1998) , Ramsgate (Kent, Royaume-Uni), 1997-1998



The Messianic jew and  
hebrew Christian  
(1991-1997) , Ramsgate (Kent, Royaume-Uni), 1991-1997



Eastern churches quarterly  
(1936-1964) , Ramsgate (Kent, Royaume-Uni), 1936-1964



Documents publiés à Ramsgate (Kent, Royaume-Uni) (4)

The Ancient collections of  
Agadoth, the Sefer ha-  
Maasiyoth... by M. Gaster  
(1986) , Moses Gaster  
(1856-1939), Ramsgate :  
Judith Montefiore college,  
1986



Religious metaphor and  
expression by W. Collins,...  
(1868) , W Collins, Ramsgate, T.  
Scott , 1868. In-16, 10 p.  
[Acq. 302902] -Ila-



The Great Earl of Chatham  
on true and false religion...  
letter... [Signed : W. Pitt]  
(1867) , William Pitt (1708-1778),  
Ramsgate, T. Scott , 1867.  
In-16, 8 p. [Acq. 302902] -  
Ila-







Corona sanctorum anni  
benedictini, menologium  
O.S.B., a D. Romano Rios,...  
(1867) , Romanus Rios, Ramsgate,  
Abbatium S. Augustini , (s.  
d.). Gr. in-8°, 158 p., couv.  
ill.










**Personnes ou collectivités en relation avec Ramsgate (Kent, Royaume-Uni) (17 ressources dans data.bnf.fr)**







**Auteurs nés à Ramsgate (Kent, Royaume-Uni) (4)**

Frank Muir (1920-1998)		Alfred North Whitehead (1861-1947)	
Elizabeth Gould (1804-1841)		Edward de Spon (1791-1866)	

**Auteurs morts à Ramsgate (Kent, Royaume-Uni) (7)**

Robert Calvert (1945-1988)		Joram Hirschfeld (1940-2022)	
Ivor Abrahams (1935-2015)		Augustus Welby Northmore Pugin (1812-1852)	
Charlotte Elizabeth Tonna (1790-1846)		Moses Montefiore (1784-1885)	
Elizabeth Gurney Fry (1780-1845)			

**Personnes ou collectivités en relation à Ramsgate (Kent, Royaume-Uni) (6)**

Cartographe : France. Service hydrographique et océanographique de la marine		Éditeur commercial : France. Service hydrographique et océanographique de la marine	
Producteur : France. Service hydrographique et océanographique de la marine		Éditeur scientifique : Ordnance survey. GB	
Éditeur commercial : Ordnance survey. GB		Autre : Ordnance survey. GB	

**Voir aussi** (2 ressources dans data.bnf.fr)

**À la BnF (1)**

---

Notice correspondante dans Catalogue général

**Sur le Web (1)**

---

Notice correspondante dans Base de données de lieux géographiques GeoNames