

Hatay Antakya (Turquie)























Classification géographique : **Turquie (Asie)**



Autre forme du lieu : **Antioche de Syrie (français)**

Documents sur Hatay Antakya (Turquie) (13 ressources dans data.bnf.fr)

Cartes et plans (10)

Plan d'Antioche pour l'intelligence du siège de cette ville en 1097 -1098, d'après l'état actuel des lieux (1896)	, Franz Schrader (1844-1924), [S.I.] : [s.n.] , [1896]	 	Plan of Antioch (1878) (1878)	, William Henry Smith (18..-18..), [S.I.] : [s.n.] , [1878]	 
Antioche (en 1095) (1865)	, Charles Barberet (1805-1887), [S.I.] : [s.n.] , [s.d.]	 	Plans of Antioch and Laodicea (1745)	, Richard Pococke (1704-1765), [S.I.] : [s.n.] , [1745]	 
Veüe de la ville d'Antioche sur l'Oronte en l'état où elle était en 1630. (1728) (1728)	, Augustin Calmet (1672-1757), [S.I.] : [s.n.] , [1728]	 	Antiochiae vicinarumq. regionum emendata descriptio, ex observatione Iacobi Ziegleri (1500)	, Jakob Ziegler (1470-1549)	 
Chronologia Magna (1328)	, Petrus Vesconte (12..-13..?)	 	[Plans de Jérusalem et d'Antioche] (1320)	, [Venetiis] : [s.n.] , [ca 1320]	 
Environs d'Antioche (1...)	, [S.I.] : [s.n.] , [s.d.]	 	Beispiele orientalischer Klein-und Mittelstaedte	, [Wiesbaden ?] , 1982	 

Livres (2)

L'identité de l'Antioche Epidaphné, étude de topographie historique (1963)	, C. M. Horaïn, Ledeborg ; Gand : impr. Erasmus , 1963		Antioche, centre de tourisme (1931)	, Paul Jacquot, Comité de tourisme d'Antioche , 1931. 3 vol. in-16	
--	--	---	-------------------------------------	--	---

Images (1)

Plans of Antioch and Laodicea (1743)	, [London] : [R. Pococke] , [1743-1745]	
--------------------------------------	---	---

Personnes ou collectivités en relation avec Hatay Antakya (Turquie) (8 ressources dans data.bnf.fr)

Personnes ou collectivités en relation à Hatay Antakya (Turquie) (8)

Auteur du texte : Charles Barberet (1805-1887)		Auteur du texte : Augustin Calmet (1672-1757)	
Autre : Paulin de Venise (1270?-1344?)		Cartographe : Richard Pococke (1704-1765)	
Auteur du texte : Richard Pococke (1704-1765)		Auteur du texte : Franz Schrader (1844-1924)	
Auteur du texte : William Henry Smith (18..-18..)		Auteur adapté : Jakob Ziegler (1470-1549)	

Voir aussi (3 ressources dans data.bnf.fr)

À la BnF (1)

Notice correspondante dans Catalogue général

Sur le Web (2)

Notice correspondante dans Référentiels d'autorités de
Biblissima

Notice correspondante dans Base de données de lieux
géographiques GeoNames