

Ile de Sainte-Marguerite (Alpes-Maritimes, France)



Classification géographique : **Alpes-Maritimes (Provence-Alpes-Côte-d'Azur, France, Europe)**

Autre forme du lieu : Île de Sainte-Marguerite (*français*)

Lieux en relation (1 ressources dans data.bnf.fr)













Contenu dans (1)

Îles de Lérins (Alpes-Maritimes, France)



Documents sur Île de Sainte-Marguerite (Alpes-Maritimes, France) (32 ressources dans data.bnf.fr)

Cartes et plans (30)

Antibes (2007)	, Grafocarte, Issy-les-Moulineaux : Grafocarte, [2007]		Cannes (2001)	, Institut géographique national. France, Paris : IGN, 2001	
Cannes (2001)	, Institut géographique national. France, Paris : IGN, 2001		Ile de Sainte-Marguerite (1989)	, Fédération française de course d'orientation, Paris : FFCO, [1989]	
Description générale et particulière des costes et isles de Provence (198.)	, [S.l.] : [s.n.], [198.]		Description générale et particulière des costes et isles de Provence (198.)	, [S.l.] : [s.n.], [198.]	
Carte de l'isle Ste. Marguerite. Eschele d'un Mil. [=0, 061 m. ; 1 : 50 000 env]. (S. l., vers 1650) (1973)	, Paris : Atelier photographique de la Bibliothèque nationale, 1973		Ile de Sainte Marguerite (19..)	, Fédération française de course d'orientation, Paris : F.F.C.O.	
Fort et isles de Ste. Marguerittes (1748)	, Brunet (commissaire provincial d'artillerie, 16..-17..))		Plan de l'isle de Ste. Margueritte (1747)	None	
Plan de la rade du Gourjan et des isles Ste Marguerite (1727)	, Henri Michelot (hydrographe, 16..-17..), Laurent Brémont (hydrographe, 16..-17..?), Marseille : L. Brémont, 1727		Fort et Isles Ste Marguerite cote du Département du Var, 2 lieues d'Antibes (17..) (17..)	, Georges-Louis Le Rouge (1712-179.), [Paris] : [s.n.] , [17..]	
Isle de Ste. Margueritte (17..) (17..)	None		Plan du Gouf-Jean et isles Ste Marguerite (17..) (17..)	, [S.l.] , [ca 17..]	

<p>Isole di S. Margarita (1689)</p>	<p>, Vincenzo Coronelli (1650-1718), [S.I.] : [s.n.] , [1689]</p>	<p>Description des isles de Ste Margrite et St Honorat et des forts et redoutes que les espagnols y ont faitz et la reprise de partie des ditz forts et redouttes par l'armée navale de sa majesté commandée par Mr le vicomte de Harcour. (1637)</p>	<p>, Saint-Clair (ingénieur, 15..-16..), Paris : M. Tavernier , 1637</p>
<p>Description des isles de Ste Margrite et St Honorat et des forts et redouttes que les espagnols y ont faitz et la reprise de partie desditz forts et redouttes par l'armée navale de sa majesté. Commandée par Mr le vicomte de Harcour, Designée par St Clair,... (1637)</p>	<p>, Paris : M. Tavernier , 1637</p>	<p>Description du Cap de La Croix, Isles Ste. Marguerite et St. Honorat (1637)</p>	<p>, Christophe Tassin, [S.I.] : [s.n.] , [ca 1637]</p>
<p>Description des Isles de Ste Marguerite et St Honorat (1637)</p>	<p>, Melchior Tavernier (1594-1665), Saint-Clair (ingénieur, 15..-16..), Paris : Melchior Tavernier , 1637</p>	<p>Description du cap de la Croix, îles Ste-Marguerite et St-Honorat (1634)</p>	<p>, [S.I.] : [s.n.] , 1634</p>
<p>[Division 7 du portefeuille 77 du Service hydrographique de la marine consacrée à l'île et au fort de Sainte-Marguerite] (16..)</p>	<p>None</p>	<p>Isole di S[an]Margarita (16..)</p>	<p>, Vincenzo Coronelli (1650-1718), [S.I.] : [s.n.] , [ca 16..]</p>
<p>Les cartes generales de toutes les provinces de France reveües, corrigées & augmentées par le S[ieu]r Tassin geographe ordinaire de sa magesté [sic]</p>	<p>, Pierre Bertius (1565-1629), Christophe Tassin, Jodocus Hondius I (1563-1612), 1634</p>	<p>Les cartes generales de toutes les provinces de France, royaumes et provinces de l'Europe Reveües, corrigées & augmentées par le S[ieu]r Tassin geographe ordinaire de sa magesté [sic]</p>	<p>, Christophe Tassin</p>

Theatre géographique du , 1637

royaume de France. Contenant les cartes & descriptions particulieres des Provinces d'iceluy, avec celles des frontieres & pays adjacents. Y compris une table ou sont les noms de toutes les cartes de chacune desdites provinces & frontieres



Les cartes generales de toutes les provinces de France, royaumes et provinces de l'Europe Reveües, corrigées & augmentées par le S[ieu]r Tassin geographe ordinaire de sa magesté [sic]



Theatre géographique de la , 1643
France contenant les cartes et descriptions particulieres des Provinces d'iceluy Royaume, avec celles des frontieres et pays adjacentz, le tout suivant la table contenuë au feuillet suivant



Theatre géographique de , Christophe Tassin
France contenant les cartes particulieres de ses provinces. Et celles de ses frontieres & pays adjacens. Le tout selon la table contenue au feuillet suivant



Theatre géographique de , Christophe Tassin
France, contenant les cartes particulieres de ses provinces. Et celles de ses frontieres & pays adjacens. Le tout selon la table contenue au feuillet suivant



Recueil des plans des places du Royaume, divisées en provinces, faits en l'an 1693





Documents d'archives et manuscrits (catalogue général) (1)

Isles S.te Marg.te et S.t Honorat. Mémoire qui fait connoitre la situation des dites isles (1752)





Images (1)

[10 phot. de Cannes et des environs, Grasse, Saint-Honorat, Sainte-Marguerite, par Davanne, donateur en 1893] (1893)  

Publiés ou enregistrés à Île de Sainte-Marguerite (Alpes-Maritimes, France) (1 ressources dans data.bnf.fr)

Documents publiés à Île de Sainte-Marguerite (Alpes-Maritimes, France) (1)





















Lettre de Robin ler, roi des îles Sainte-Marguerite, Petites-Maisons et mers adjacentes, à Louis XVI, roi de France, de Navarre et de Corse (1789) , Aux îles Sainte-Marguerite : Impr. de F*** de S. J**, à l'enseigne de la Dénonciation , 1789  

Personnes ou collectivités en relation avec Île de Sainte-Marguerite (Alpes-Maritimes, France) (21 ressources dans data.bnf.fr)

Auteurs nés à Île de Sainte-Marguerite (Alpes-Maritimes, France) (1)

Jean-Baptiste-Marie-Anne-Antoine de Latil (1761-1839)  

Personnes ou collectivités en relation à Île de Sainte-Marguerite (Alpes-Maritimes, France) (20)

Cartographe : Laurent Brémond (hydrographe, 16..-17..?)		Autre : Laurent Brémond (hydrographe, 16..-17..?)	
Cartographe : Brunet (commissaire provincial d'artillerie, 16..-17..)		Auteur du texte : Vincenzo Coronelli (1650-1718)	
Cartographe : Vincenzo Coronelli (1650-1718)		Photographe : Alphonse Davanne (1824-1912)	
Donateur : Alphonse Davanne (1824-1912)		Cartographe : Fédération française de course d'orientation	
Éditeur commercial : Fédération française de course d'orientation		Cartographe : Grafocarte	
Éditeur commercial : Grafocarte		Cartographe : Institut géographique national. France	
Éditeur commercial : Institut géographique national. France		Auteur du texte : Pierre d' Izarn (17..?-1762)	
Auteur du texte : Georges-Louis Le Rouge (1712-179.)		Cartographe : Henri Michelot (hydrographe, 16..-17..)	
Ancien possesseur : Antoine-René de Voyer d'Argenson marquis de Paulmy (1722-1787)		Graveur : P. Starckman	
Cartographe : Christophe Tassin		Auteur du texte : Melchior Tavernier (1594-1665)	

Voir aussi (2 ressources dans data.bnf.fr)

À la BnF (1)

Notice correspondante dans Catalogue général

Sur le Web (1)

Notice correspondante dans VIAF