

Eugène Andriveau-Goujon (1832-1897)



Pays : **France**

Langue : **Français**

Sexe : **Masculin**

Naissance : **1832**

Mort : **1897**

Activité commerciale : Éditeur, Distributeur

Note : Fils de Gilbert Andriveau-Goujon. Prit en 1858 la direction du commerce géographique familial qu'il céda à M. Barrère en 1892.

ISNI : **ISNI 0000 0000 6662 6517** ([Informations sur l'ISNI](#))

Eugène Andriveau-Goujon (1832-1897) : œuvres (63 ressources dans data.bnf.fr)

Œuvres cartographiques (63)

Planisphère présentant l'ensemble des communications terrestres et maritimes (1904)



[Carte des environs de Paris] (1895)



"[Golfo di Napoli]" (1894)

de Istituto geografico militare. Italie

avec Eugène Andriveau-Goujon (1832-1897) comme Éditeur scientifique



Carte spéciale des chemins de fer, des routes et des voies navigables de la France... (1892)



Nouvelle carte topographique de la forêt de Fontainebleau
(1891)



Planisphère présentant l'ensemble des communications terrestres et maritimes
(1891)



Navigation à vapeur dans le bassin de la Méditerranée et chemins de fer de l'Europe centrale
(1891)



Italie
(1891)



Carte générale de l'Afrique, d'après les dernières découvertes...
(1891)



"Italie"
(1891)



avec Eugène Andriveau-Goujon (1832-1897) comme Éditeur scientifique

Atlas usuel de géographie moderne
(1890)



"Carte spéciale des chemins de fer, des routes et des voies navigables de la France..."
(1890)



avec Eugène Andriveau-Goujon (1832-1897) comme Éditeur commercial

Carte générale de l'Afrique...
(1890)



"Plan de Paris... indiquant les nouveaux percements et les changements de noms de voies publiques, avec plans supplémentaires pour les bois de Boulogne et de Vincennes"
(1889)



avec Eugène Andriveau-Goujon (1832-1897) comme Autre

"Planisphère terrestre indiquant les grandes lignes de communication maritimes et continentales"
(1889)
de Alexandre Aimé Vuillemin
avec Eugène Andriveau-Goujon (1832-1897) comme Éditeur commercial



Carte physique et politique de l'Europe et du Bassin de la Méditerranée
(1889)



Carte physique et politique de l'Asie
(1888)



"Environs de Paris dans un rayon de 30 kilomètres"
(1886)
avec Eugène Andriveau-Goujon (1832-1897) comme Éditeur commercial



"Carte du réseau de la Compagnie des chemins de fer de Paris-Lyon-Méditerranée"
(1884)
avec Eugène Andriveau-Goujon (1832-1897) comme Autre



Environs de Paris. Lignes de l'Ouest et de grande ceinture
(1884)



"Plan de Paris"
(1882)
avec Eugène Andriveau-Goujon (1832-1897) comme Éditeur commercial



Planisphère présentant l'ensemble des communications terrestres et maritimes...
(1882)



Carte du réseau de la Compagnie des chemins de fer de Paris-Lyon-Méditerranée (1882)



Carte générale de l'Afrique d'après les dernières découvertes (1882)



Plan de Paris... 1 : 12.500, indiquant les nouveaux percements et les changements de noms de voies publiques, avec plans supplémentaires pour les Bois de Boulogne et de Vincennes (1882)



Carte du réseau de la Compagnie des chemins de fer de Paris-Lyon-Méditerranée (1880)



Planisphère présentant l'ensemble des communications terrestres et maritimes... (1880)



Carte du réseau de la compagnie des chemins de fer de Paris-Lyon-Méditerranée (1879)



Environs de Paris dans un rayon de 30 kilomètres (1879)



"Environs de Paris dans un rayon de 30 kilomètres" (1879)
de Calmelet
avec Eugène Andriveau-Goujon (1832-1897) comme Éditeur scientifique



"Carte de l'Europe orientale comprenant la Russie d'Europe, l'Empire ottoman et la Grèce" (1879)
de Eugène Lanée
avec Eugène Andriveau-Goujon (1832-1897) comme Éditeur scientifique



Carte du réseau de la Compagnie des chemins de fer de Paris-Lyon-Méditerranée (1878)



"Environs de Paris dans un rayon de 30 kilomètres" (1878)
de Calmelet
avec Eugène Andriveau-Goujon (1832-1897) comme Éditeur scientifique



"Italie" (1877)
avec Eugène Andriveau-Goujon (1832-1897) comme Éditeur scientifique



Carte du réseau de la Compagnie des chemins de fer de Paris-Lyon-Méditerranée (1877)



Planisphère présentant l'ensemble des communications terrestres et maritimes (1876)



"Plan de Paris" (1876)
avec Eugène Andriveau-Goujon (1832-1897) comme Éditeur commercial



Environs de Paris dans un rayon de 30 kilomètres (1876)



Carte du réseau de la Cie des chemins de fer de Paris-Lyon-Méditerranée (1875)



Planisphère présentant l'ensemble des communications terrestres et maritimes (1875)



Planisphère présentant l'ensemble des communications terrestres et maritimes (1872)



Navigation à vapeur dans le bassin de la Méditerranée et chemins de fer de l'Europe centrale (1872)



Carte de l'invasion et de l'occupation du territoire français par l'armée allemande en 1870-71 (1871)



"Amérique du Nord" (1870)



avec Eugène Andriveau-Goujon (1832-1897) comme Autre

"Carte de la Basse Egypte et du Canal Maritime de Suez" (1869)
de Edouard Desbuissons
avec Eugène Andriveau-Goujon (1832-1897) comme Éditeur commercial



"Plan de Paris à l'Echelle de 2 Millim. pour 25 Mètres (1/12.500) indiquant les nouveaux percements..." (1869)
de Paul Méa
avec Eugène Andriveau-Goujon (1832-1897) comme Éditeur commercial



"Carte de la Basse Egypte et du canal maritime de Suez" (1869)
de Edouard Desbuissons
avec Eugène Andriveau-Goujon (1832-1897) comme Marchand



Plan d'ensemble des travaux de Paris à l'échelle de 0,001 pour 10 mètres (1/10 000) indiquant les voies exécutées et projetées de 1851 à 1868 (1868)



"Pérou, Bolivie" (1868)



Travaux de Paris. Nouveau bois de Vincennes (1867)



avec Eugène Andriveau-Goujon (1832-1897) comme Éditeur scientifique

Carte générale de l'Allemagne comprenant l'ensemble des Etats de l'Europe Centrale (1866)



Carte générale de l'Allemagne comprenant l'ensemble des Etats de l'Europe centrale (1866)



Carte générale de l'Allemagne comprenant l'ensemble des Etats de l'Europe centrale (1865)



"Pologne ancienne & moderne, avec l'indication de ses divers démembrements" (1863)
avec Eugène Andriveau-Goujon (1832-1897) comme Marchand



"Pologne ancienne & moderne, avec l'indication de ses divers démembrements" (1863)
avec Eugène Andriveau-Goujon (1832-1897) comme Éditeur commercial



"Environs de Mexico et de La Vera-Cruz" (1862)
avec Eugène Andriveau-Goujon (1832-1897) comme Éditeur commercial



"Nouveau Plan de Paris, indiquant les arrondissements et les quartiers avec les percements exécutés et projetés..." (1861)
de Alfred Potiquet et autre(s)
avec Eugène Andriveau-Goujon (1832-1897) comme Éditeur commercial



"Carte du Grand Quadrilatère [de Mantoue]" (1860)
de Fedor de Karacsay
avec Eugène Andriveau-Goujon (1832-1897) comme Éditeur commercial



Carte de la frontière des Alpes comprenant les Départements de Savoie et de Nice (1860)



"Plan géométral de Paris et de ses agrandissements" (1860) de Girodroux-Lavigne et autre(s)



avec Eugène Andriveau-Goujon (1832-1897) comme Éditeur scientifique

"Carte géologique de la Russie d'Europe" (1859)



"Plan géométral de Paris et de ses agrandissements" (1859)



avec Eugène Andriveau-Goujon (1832-1897) comme Éditeur commercial

"Carte générale de la chaîne des Alpes contenant la Haute Italie la Suisse et l'Allemagne méridionale dressée pour l'intelligence de l'histoire des Guerres de la Révolution" (1840)



avec Eugène Andriveau-Goujon (1832-1897) comme Marchand

Thèmes en relation avec Eugène Andriveau-Goujon (1832-1897) (50 ressources dans data.bnf.fr)

Lieux (40)

Afrique



Chaîne des Alpes



Amérique du Nord



Mer des Antilles (Atlantique Nord)



Île de l' Ascension (Royaume-Uni)



Asie



Bolivie



Bois de Boulogne (Paris, France)



Îles Canaries (Espagne)



Îles du Cap Vert



Île de Corse (France)



Égypte (Empire ottoman; 1805-1914)



Europe



Europe Centrale



Fontainebleau (Seine-et-Marne, France)



France
























Confédération Germanique (1815-1871)



Grèce



Ismailia (Ismailia, Égypte)		Italie	
Archipel de Madère (Portugal)		Mantoue (Lombardie, Italie)	
Îles Mascareignes		Île de Mayotte (France)	
Mer Méditerranée		Mexico (Mexique)	
Golfe du Mexique (Océan Atlantique Nord)		Monde	
Golfe de Naples (Campanie, Italie)		Nosy Be, île (Antsiranana, Madagascar)	
Empire Ottoman (1237-1924)		Paris (France)	
Pérou		Port-Saïd (Port-Saïd, Égypte)	
Empire de Russie (1547-1922)		Île de Sainte-Hélène (Royaume-Uni)	
Canal de Suez (Égypte)		Suez (Suez, Égypte)	
Veracruz (Veracruz, Mexique)		Bois de Vincennes (Paris, France)	

Économie politique. Travail (2)

Navigation		Travaux publics	
------------	---	-----------------	---

Botanique (2)

Bois		Forêts	
------	---	--------	---

Technique (2)

Navigation		Travaux publics	
------------	---	-----------------	---

Administration publique (1)

Travaux publics	
-----------------	---

Sciences de la Terre (1)

Géologie



Écologie (1)

Forêts



Agriculture. Pêche (1)

Bois



Personnes ou collectivités en relation avec "Eugène Andriveau-Goujon (1832-1897)" (30 ressources dans data.bnf.fr)

Personnes ou collectivités liées en tant que auteur du texte (10)

Antoine (dessinateur, 18..-19..?)



Calmelet (18..-18..)



Charles Colinet (1839-1905)



Claude-François Denecourt (1788-1875)



Georges Erhard Schieble (1821-1880)



Girodroux-Lavigne



Istituto geografico militare. Italie



P. Lacodre (18..-18..)








Eugène Lanée (1830-1897)








Alfred Potiquet (1820-1883)



Personnes ou collectivités liées en tant que cartographe (5)

Achin (ingénieur géographe, 17..-18..)		Edouard Desbuissons (1827-1908)	
Fedor de Karacsay (comte, 18..-18..?)		Alfred Potiquet (1820-1883)	
Alexandre Aimé Vuillemin (1812-1886)			

Personnes ou collectivités liées en tant que autre (5)

Antoine (dessinateur, 18..-19..?)		Henry Barrère (1865-1930)	
Ch. Cornélis (18..-18..)		Auguste-Henri Dufour (1798-1865)	
Georges Erhard Schieble (1821-1880)			

Personnes ou collectivités liées en tant que graveur (4)

Georges Erhard Schieble (1821-1880)		Établissement géographique Erhard frères	
Paul Méa (18..-18..?)		J. Alexis Orgiazzi (17..-1839?)	


Personnes ou collectivités liées en tant que éditeur scientifique (2)

Henry Barrère (1865-1930)		Eugène Lanée (1830-1897)	
---------------------------	---	--------------------------	---

Personnes ou collectivités liées en tant que imprimeur (1)

Imprimerie Lemercier	
----------------------	---

Personnes ou collectivités liées en tant que éditeur commercial (1)

Andriveau-Goujon (Éditeur)	
----------------------------	---

Personnes ou collectivités liées en tant que ancien possesseur (1)

.....
Roland Bonaparte (1858-1924)



Personnes ou collectivités liées en tant que lithographe (1)

.....
Paul Méa (18..-18..?)



Voir aussi (7 ressources dans data.bnf.fr)

À la BnF (1)

.....
Notice correspondante dans Catalogue général

Sur le Web (6)

.....
Notice correspondante dans Fichier d'autorité intégré de la Bibliothèque nationale allemande

.....
Notice correspondante dans IdRef

.....
Notice correspondante dans ISNI

.....
Notice correspondante dans Library of Congress Authorities

.....
Notice correspondante dans VIAF

.....
Notice correspondante dans Wikidata