

Léopold Baron (géomètre)



Pays : **France**

Langue : **Français**

Sexe : **Masculin**

Note : **Géomètre D.P.L.G à Nancy**

Léopold Baron (géomètre) : œuvres (10 ressources dans data.bnf.fr)

Œuvres cartographiques (10)

Département de Meurthe-et-Moselle. Commune de Laxou. Plan topographique régulier (1950)



Ville de Frouard (Meurthe-et-Moselle). 1 : 2.000. Plan topographique régulier dressé et dessiné en 1946 (1949)



Meurthe-et-Moselle. Communes de Jarville, Vandoeuvre et Heillecourt. 1 : 2.000. Plan topographique régulier (1948)



Toul. 1 : 5.000. Plan topographique expédié. ... Plan (1948)







Meurthe-et-Moselle. Communes de Jarville, Vandoeuvre et Heillecourt. 1 : 2.000 (1948)







Meurthe-et-Moselle. Communes de Jarville, Vandoeuvre et Heillecourt. 1 : 2.000. Plan topographique régulier (1948)



Département de la Meuse. Commune de Foucaucourt.  
1 : 2.000. Fond de plan topographique
(1942)

Département de la Meuse. Ville d'Evres. 1 : 2.000.  
Fond de plan topographique
(1942)

Commune de Triaucourt
(1942)

  Département de Meurthe-et-Moselle. Ville de Toul. 1 :  
2.000. Fond de plan topographique
(1941)

Thèmes en relation avec Léopold Baron (géomètre) (8 ressources dans data.bnf.fr)

Lieux (8)

Evres (Meuse, France)



Foucaucourt-sur-Thabas (Meuse, France)



Frouard (Meurthe-et-Moselle, France)



Heillecourt (Meurthe-et-Moselle, France)



Jarville-la-Malgrange (Meurthe-et-Moselle, France)



Laxou (Meurthe-et-Moselle, France)



Toul (Meurthe-et-Moselle, France)







Vandoeuvre-lès-Nancy (Meurthe-et-Moselle, France)





Personnes ou collectivités en relation avec "Léopold Baron (géomètre)" (5 ressources dans data.bnf.fr)

Personnes ou collectivités liées en tant que auteur du texte (2)

France. Commissariat technique à la reconstruction immobilière  

France. Ministère de la reconstruction et de l'urbanisme  

Personnes ou collectivités liées en tant que cartographe (1)

Pierre Larousse (géomètre, 1894-1964)  

Personnes ou collectivités liées en tant que collaborateur (1)

Moris (ingénieur des travaux publics, 19..?- 19..)



Personnes ou collectivités liées en tant que éditeur scientifique (1)

France. Commissariat technique à la reconstruction
immobilière



Voir aussi (2 ressources dans data.bnf.fr)

À la BnF (1)

Notice correspondante dans Catalogue général

Sur le Web (1)

Notice correspondante dans VIAF