

Guillaume Bazinet (géomètre, 18..-19..?)



Pays : **France**

Langue : **Français**

Sexe : **Masculin**


Naissance : **18..**


Mort : **19..**


ISNI : **ISNI 0000 0000 1069 2830** ([Informations sur l'ISNI](#))

Guillaume Bazinet (géomètre, 18..-19..?) : œuvres (3 ressources dans data.bnf.fr)

Œuvres cartographiques (3)

Terroir de Dommartin-la-Planchette. Lieudit de Prairie de Valmy. 1 : 2 000 Pour copie conforme au procès-verbal, le 22 Juin 1870 (1870) 

Dommartin-sous-Hans et Maffrécourt [Marne. Extrait cadastral du terroir de la Tomme et des Croisettes. 1 : 2 500] Dressé et certifié (1867) 

[Plan cadastral d'une partie du terroir de] La Neuvilleau-Pont [Marne]. 1 : 2 500 (1866) 

Thèmes en relation avec Guillaume Bazinet (géomètre, 18..-19..?) (5 ressources dans data.bnf.fr)

Lieux (5)

Dommartin-Dampierre (Marne, France)



Dommartin-sous-Hans (Marne, France)



La Neuville-au-Pont (Marne, France)



Maffrecourt (Marne, France)



Valmy (Marne, France)



Voir aussi (3 ressources dans data.bnf.fr)

À la BnF (1)

Notice correspondante dans Catalogue général

Sur le Web (2)

Notice correspondante dans ISNI

Notice correspondante dans VIAF