

de Beauvilliers (ingénieur, 16..?-1730)



Pays : **France**

Langue : **Français**

Sexe : **Masculin**


Naissance : **16..**


Mort : **1730**


Note : **Ingénieur ordinaire du roi. Membre de l'Académie des Sciences**


de Beauvilliers (ingénieur, 16..?-1730) : œuvres (9 ressources dans data.bnf.fr)

Œuvres cartographiques (9)

Carte nouvelle de la partie de l'Ouest de la province de la Louisiane sur les observations et découvertes du Sieur Benard de la Harpe... (1720) 

Carte nouvelle de la partie de l'Ouest de la province de la Louisiane sur les observations et découvertes du Sieur Benard de la Harpe... (1720) 

Carte de la coste de Guinée depuis la pointe des Galines jusqu'au cap de Lopes (1714) 

Carte de la coste de Guinée, très juste faite au grand point depuis la pointe des Galines jusques au cap de Lopes (1714) 

Isle St Domingue dont [le gouvernement g] eneral a été donné [à..] le comte de Bl... ac. Dans cette carte l'on voit le partage entre la France et l'Espagne aussi bien que la partie colorée de mer concédée par le Roy à la Compagnie française, le tout dressé et. dessiné par de Beauvilliers, ... (1713)

Isle de St. Christophle (1703)

Marigalante (1703)

Isle de Nieve (1703)

[Division du fonds du Service hydrographique de la Marine consacrée à la Louisiane et aux côtes du golphe du Mexique].

Thèmes en relation avec de Beauvilliers (ingénieur, 16..?-1730) (21 ressources dans data.bnf.fr)

Lieux (19)

Accra (Ghana)

Axim (Ouest, Ghana)

Calabar (Cross River, Nigeria)

Côte de l'Or (Afrique)

Cap Formosa, cap (Nigeria)

Colonie d' Hispaniola (Espagne; 1492-1795)

Île de Marie-Galante (Guadeloupe, France)

Île de Niévès (Saint-Christophe-et-Niévès)

Cap des Palmes (Libéria)

Sierra Leone (145.-1787)

Afrique

Île de Bioko (Guinée équatoriale)

Côte de l'Ivoire (Afrique)

Côte des Graines (Afrique)

Golfe de Guinée (Océan Atlantique Nord)

Cap Lopez (Ogooué-Maritime, Gabon)

Mesurado, cap (Montserrado, Libéria)

Ouidah (Atlantique, Bénin)

Île de Saint-Christophe (Saint-Christophe-et-Niévès)

Mathématiques (1)

Triangulation



Astronomie (1)

Triangulation



Personnes ou collectivités en relation avec "de Beauvilliers (ingénieur, 16..?-1730)" (3 ressources dans data.bnf.fr)

Personnes ou collectivités liées en tant que auteur du texte (1)

Jean-Baptiste Bénard de La Harpe (1683-1765)



Personnes ou collectivités liées en tant que auteur adapté (1)

Jean-Baptiste Bénard de La Harpe (1683-1765)



Personnes ou collectivités liées en tant que cartographe (1)

Nadreau (16..-17..)



Voir aussi (2 ressources dans data.bnf.fr)

À la BnF (1)

Notice correspondante dans Catalogue général

Sur le Web (1)

Notice correspondante dans VIAF