

Alexandre-Charles Besson (1725-1809)



Pays : **France**
Langue : **Français**
Sexe : **Masculin**
Naissance : **1725**
Mort : **1809**
Note : **Ingénieur des mines. - Naturaliste**

Alexandre-Charles Besson (1725-1809) : œuvres (6 ressources dans data.bnf.fr)

Œuvres cartographiques (3)

.....
Environ de la mine de Berge Stœdtes
(1799)




.....
Pelerinage du Monte d'Auro
(1775)





.....
Plan du port et des villes vieille et neuve de Navarin
(1771)



Œuvres iconographiques (3)

"Rocher perpendiculaire, Ou l'on a placé des Echelles qui servent de chemin aux habitans d'Albinen" 
(1786)
de Claude Fessard
avec Alexandre-Charles Besson (1725-1809) comme Dessinateur du modèle

"Le Fond de la Combe, par lequel on arrive à l'Hospice du St-Bernard en Valais" 
(1784)
de Claude Fessard
avec Alexandre-Charles Besson (1725-1809) comme Dessinateur du modèle

"Unter-Gletscher, ou Glacier inférieur de la Vallée du Grindswald, Canton de Berne" 
(1780)
de Claude Fessard
avec Alexandre-Charles Besson (1725-1809) comme Dessinateur du modèle

Thèmes en relation avec Alexandre-Charles Besson (1725-1809) (2 ressources dans data.bnf.fr)

Lieux (2)

Montedoro (Sicile, Italie)



Pylos (Messénie, Grèce)



Personnes ou collectivités en relation avec "Alexandre-Charles Besson (1725-1809)" (1 ressources dans data.bnf.fr)

Personnes ou collectivités liées en tant que graveur (1)

Claude Fessard (1740-1803?)



Voir aussi (3 ressources dans data.bnf.fr)

À la BnF (1)

Notice correspondante dans Catalogue général

Sur le Web (2)

Notice correspondante dans IdRef

Notice correspondante dans VIAF