

Cody (Wyoming, Etats-Unis)









Classification géographique : **Wyoming (États-Unis, Amérique)**


Documents sur Cody (Wyoming, États-Unis) (21 ressources dans data.bnf.fr)

Cartes et plans (20)



Devils Tooth, Wyoming (1991)	, Geological survey. Etats-Unis, Denver (Colo.) ; Reston (Va.) : Geological Survey , 1991	 	Belknap Creek, Wyo. (1988)	, Geological survey. Etats-Unis, Denver (Colo.) ; Reston (Va.) : Geological Survey , 1988	 
Indian Pass, Wyo. (1987)	, Geological survey. Etats-Unis, Denver (Colo.) ; Reston (Va.) : Geological Survey , 1987	 	Pat O'hara Mountain, Wyo. (1987)	, Geological survey. Etats-Unis, Denver (Colo.) ; Reston (Va.) : Geological Survey , 1987	 
Jim Mountain, Wyo. (1987)	, Geological survey. Etats-Unis, Denver (Colo.) ; Reston (Va.) : Geological Survey , 1987	 	Devils Tooth, Wyo. (1987)	, Geological survey. Etats-Unis, Denver (Colo.) ; Reston (Va.) : Geological Survey , 1987	 
Cody, Wyo. (1987)	, Geological survey. Etats-Unis, Denver (Colo.) ; Reston (Va.) : Geological Survey , 1987	 	Castle Rock Creek, Wyo. (1987)	, Geological survey. Etats-Unis, Denver (Colo.) ; Reston (Va.) : Geological Survey , 1987	 
Logan Mountain, Wyo. (1987)	, Geological survey. Etats-Unis, Denver (Colo.) ; Reston (Va.) : Geological Survey , 1987	 	Horner Creek, Wyo. (1987)	, Geological survey. Etats-Unis, Denver (Colo.) ; Reston (Va.) : Geological Survey , 1987	 

Irma Flats, Wyo. (1987)	, Geological survey. Etats-Unis, Denver (Colo.) ; Reston (Va.) : Geological Survey , 1987		Cody, Wyoming (1980)	, Geological survey. Etats-Unis, Denver (Colo.) : Geological Survey ; Reston (Va.) , 1980	
Flag Peak, Wyo. (1970)	, Geological survey. Etats-Unis, Denver (Colo.) ; Reston (Va.) : Geological Survey , 1970		Clayton Mountain, Wyo. (1970)	, Geological survey. Etats-Unis, Denver (Colo.) ; Reston (Va.) : Geological Survey , 1970	
Stone Barn Camp, Wyo. (1966)	, Geological survey. Etats-Unis, Denver (Colo.) ; Reston (Va.) : Geological Survey , 1966		Corbett Dam, Wyo. (1966)	, Geological survey. Etats-Unis, Denver (Colo.) ; Reston (Va.) : Geological Survey , 1966	
Park county (1961)	, Wyoming. State Highway Department. Planning division, [S.I.] : Wyoming highway department : U.S. department of commerce , 1961		Map of Cody Wyoming (1956)	, Cody : Graham & Bereman , 1956	
Y U Bench NW, Wyo. (1951)	, Geological survey. Etats-Unis, Denver (Colo.) ; Reston (Va.) : Geological Survey , 1951		Geologic map and sections of Region. South of Cody, Park County, Wyoming (1941)	, Geological survey. Etats-Unis, [Washington] : Geological Survey , 1941	

Livres (1)

Geology and oil and coal resources of the region South of Cody, Park County, Wyoming (1941)	, W. G. Pierce, David A Andrews, Washington , 1941	
--	--	---


Publiés ou enregistrés à Cody (Wyoming, États-Unis) (2 ressources dans data.bnf.fr)**Documents publiés à Cody (Wyoming, États-Unis) (2)**

- | | | | | | |
|------------------------------|--|---|-------------------------------|-------------------------------------|---|
| Frederic Remington
(1996) | , Melissa J. Webster, Peter
H. Hassrick, Cody (Wyo.) :
Buffalo Bill historical
center ; Seattle [Wash.] ;
Washington ; London :
University of Washington
press , cop. 1996 |  | Map of Cody Wyoming
(1956) | , Cody : Graham & Bereman
, 1956 |  |
|------------------------------|--|---|-------------------------------|-------------------------------------|---|


Lieu d'activité (1 ressources dans data.bnf.fr)**Organisations créées à Cody (Wyoming, États-Unis) (1)**

- Buffalo Bill center of the West 

Personnes ou collectivités en relation avec Cody (Wyoming, États-Unis) (8 ressources dans data.bnf.fr)**Auteurs nés à Cody (Wyoming, États-Unis) (1)**

- Jackson Pollock (1912-1956) 

Auteurs morts à Cody (Wyoming, États-Unis) (1)

- Nicholas Eggenhofer (1897-1985) 

Personnes ou collectivités en relation à Cody (Wyoming, États-Unis) (6)

Éditeur commercial : Etats-Unis. Bureau of public roads



Auteur du texte : Geological survey. Etats-Unis



Cartographe : Geological survey. Etats-Unis



Éditeur commercial : Geological survey. Etats-Unis



Cartographe : Wyoming. State Highway Department. Planning division



Éditeur commercial : Wyoming. State Highway Department. Planning division



Voir aussi (2 ressources dans data.bnf.fr)

À la BnF (1)

Notice correspondante dans Catalogue général

Sur le Web (1)

Notice correspondante dans Base de données de lieux géographiques GeoNames