






SOCIETE GRAPHIQUE ET CARTOGRAPHIQUE. Paris



Pays : **France**
 Création : **19..**
 Adresse : **83, rue Blomet, 75015 Paris.**
 ISNI : **ISNI 0000 0001 2162 4267 (Informations sur l'ISNI)**
 Autre forme du nom : **SGC. Paris (français)**

SOCIÉTÉ GRAPHIQUE ET CARTOGRAPHIQUE. Paris : œuvres (5 ressources dans data.bnf.fr)

Œuvres cartographiques (5)

Terre in mano (1988)		Terra in Mano (1987)	
18e arrondissement (1987)		Carte géologique de la ville de Paris au 1/20 000e (1986)	
Plan des carrières et zone des terrains exposés à un risque naturel de Paris (1985)			

Thèmes en relation avec SOCIÉTÉ GRAPHIQUE ET CARTOGRAPHIQUE. Paris (4 ressources dans data.bnf.fr)

Lieux (3)

- Monde  Paris, Arrondissement (18) (France) 
- Paris (France) 

Sciences de la Terre (1)

- Géologie 

Personnes ou collectivités en relation avec "SOCIÉTÉ GRAPHIQUE ET CARTOGRAPHIQUE. Paris" (3 ressources dans data.bnf.fr)

Personnes ou collectivités liées en tant que autre (2)

- E. Gérard (18..?-19..)  Île-de-France. Inspection générale des carrières 

Personnes ou collectivités liées en tant que éditeur commercial (1)

- Paris 

Voir aussi (2 ressources dans data.bnf.fr)

À la BnF (1)

Notice correspondante dans Catalogue général

Sur le Web (1)

Notice correspondante dans VIAF