



Groesbeek (Hollande-Septentrionale, Pays-Bas)



Classification géographique : **Hollande-Septentrionale (Pays-Bas, Europe)**





Documents sur Groesbeek (Hollande-Septentrionale, Pays-Bas) (1 ressources dans data.bnf.fr)

Cartes et plans (1)

Groesbeek (1986) , ?? : Topografische Dienst  
Nederland , 1986

Publiés ou enregistrés à Groesbeek (Hollande-Septentrionale, Pays-Bas) (2 ressources dans data.bnf.fr)

Documents publiés à Groesbeek (Hollande-Septentrionale, Pays-Bas) (2)

Taalvariatiebeleid ! (2010)	, Internationale streektaalconferentie (04 ; 2009 ; Bruxelles), Groesbeek : Stichting Nederlandse Dialecten ; Gent : Variaties vzw , cop. 2010  	Nooit verloren werk (1997)	, Groesbeek : Stichting Nederlandse dialecten , 1997  
-----------------------------	--	----------------------------	--

Personnes ou collectivités en relation avec Groesbeek (Hollande-Septentrionale, Pays-Bas)
(7 ressources dans data.bnf.fr)

Auteurs nés à Groesbeek (Hollande-Septentrionale, Pays-Bas) (1)

Robert Terwindt (1940-2019)



Auteurs morts à Groesbeek (Hollande-Septentrionale, Pays-Bas) (5)

Wam de Moor (1936-2015)



Johannes Antonius Bornewasser (1924-2010)



Petrus Henricus Winkelman (1911-1994)



Ludovicus Jacobus Rogier (1894-1974)



Gerardus Petrus Kreling (1888-1973)



Personnes ou collectivités en relation à Groesbeek (Hollande-Septentrionale, Pays-Bas) (1)

Autre : Pays-Bas. Topografische dienst



Voir aussi (2 ressources dans data.bnf.fr)

À la BnF (1)

Notice correspondante dans Catalogue général

Sur le Web (1)

Notice correspondante dans Base de données de lieux géographiques GeoNames