

# J. Blumenthal (géographe, 18..-18..)



Pays : **France**

Langue : **Français**

Sexe : **Masculin**

Naissance : **18..**

Mort : **18..**

Note : Géographe attaché à la Bibliothèque Nationale (au 19e siècle)

ISNI : **ISNI 0000 0000 1985 4584** ([Informations sur l'ISNI](#))

## J. Blumenthal (géographe, 18..-18..) : œuvres (25 ressources dans data.bnf.fr)

### Œuvres cartographiques (19)

Atlas illustré de géographie moderne, composé de dix cartes... (1863)



Armée des Alpes (1848)



Carte générale pour servir à l'étude de la géographie et de l'histoire sacrée, profane, moderne et actuelle de la Palestine (1848)



Armée des Alpes. Carte et tableaux des divisions, brigades, armes et cantonnements (1848)



Carte générale des chemins de fer exécutés, en construction et projetés de l'Europe centrale... (1848)



Carte générale des chemins de fer exécutés, en construction et projetés de l'Europe centrale... (1848)



Carte générale des chemins de fer exécutés, en construction et projetés de l'Europe centrale... (1848)



Carte générale des chemins de fer exécutés, en construction, et projetés de l'Europe Centrale comprenant la navigation intérieure, les routes de postes etc. etc. (1848)



Atlas élémentaire de géographie moderne... dressé conformément au programme adopté par le ministre de l'Instruction publique... pour l'année scolaire de 1848-9... (1848)



Carte de l'île de Madagascar divisée en 19 provinces et comprenant les îles Comores et Bourbon (1846)



Carte de la province de Constantine (1846)



Aden et ses environs (1842)



Possessions anglaises dans les cinq parties du monde (1841)



Théâtre de la guerre dans la mer de Chine dressé d'après les cartes de Berghaus, d'Anville, Grimm et d'après ses propres recherches (1840)



Atlas abrégé de géographie et d'histoire universelles... (1840)



Théâtre de la guerre dans la province d'Alger rédigé d'après les travaux de Mr le Commandant St Hypolite (1840)



Plan de Bahia et de la Baie de Todos os Santos. 10 Milles marines [=Om. 036 ; 1 : 1 543 000 environ]. J. Blumenthal (1839)



"Environs des villes de Pernambouc et d'Olinda par Horace Say. 1 mille marin [=Om. 035 ; 1 : 53 200 environ]" (1839)



de Guillaumin et Cie et autre(s)

*avec J. Blumenthal (géographe, 18..-18..) comme Autre*

Topographie des vallées de Licenza et de Tivoli pour les recherches sur l'emplacement des villa d'Horace (18..)



**Œuvres textuelles (5)**

Assemblée nationale. Tableau géographique et statistique de l'élection des Représentants de la république, le 23-24 avril 1848 (1848)



Assemblée nationale. Tableau géographique et statistique de l'élection des représentants de la République, le 23-24 avril 1848. Auteur J. Blumenthal,... (1848)



Carte du Mexique (1847)



Atlas abrégé de géographie et d'histoire universelles... par J. Blumenthal,... (1840)



Atlas illustré de géographie moderne, composé de dix cartes... par J. Blumenthal...



**Manuscrits et archives (1)**

"Envoi de documents par L. Aubert, J. Blumenthal, Philippe-Jean Coulier, Anatoliï Nicolaïevich Démidoff, Alexis Donnet, Abel Hugo, James Mease, H. C. Schumacher, H. S. Tanner, le prince des Wassoevitch, D. Ziegenbühler, 1840 (12 pièces)" (1840)



*avec J. Blumenthal (géographe, 18.-18..) comme Auteur du texte*

**Thèmes en relation avec J. Blumenthal (géographe, 18.-18..) (12 ressources dans data.bnf.fr)**

**Lieux (12)**

Aden (Aden, Yémen)



Province d' Alger (Algérie, France)



Mer de Chine Méridionale (Mers d'Asie sud-orientale)



Europe Centrale



France



Île de Madagascar







Mexique



Monde







Olinda (Pernambouc, Brésil)		Palestine	
Recife (Pernambouc, Brésil)		Baie de Todos os Santos (Bahia, Brésil)	

**Personnes ou collectivités en relation avec "J. Blumenthal (géographe, 18..-18..)" (22 ressources dans data.bnf.fr)**

**Personnes ou collectivités liées en tant que auteur du texte (10)**

A. Benitz		P. Blumenthal (17..-18..)	
Philippe-Jacques Coulier (18..-1867)		Anatole de Demidoff	
Alexis Donnet (géographe, 17..?-18..)		Guillaumin et Cie	
Abel Hugo (1798-1855)		Journal des chemins de fer	
Horace Émile Say (1794-1860)		Henry Schenck Tanner (1786-1858)	

**Personnes ou collectivités liées en tant que éditeur commercial (4)**

P. Bineteau (Géographe et imprimeur)		P. Blumenthal (17..-18..)	
Journal des chemins de fer		Magasin de cartes géographiques, globes, guides etc.	

**Personnes ou collectivités liées en tant que imprimeur (3)**

Coulon (imprimeur et lithographe, 18..?-18..)		Decan (imprimeur lithographe, 18..-18..)	
Imprimerie Rigo. Paris			

**Personnes ou collectivités liées en tant que ancien possesseur (2)**

---

Roland Bonaparte (1858-1924)



Anatole de Demidoff

**Personnes ou collectivités liées en tant que éditeur scientifique (1)**

---

France. Assemblée nationale constituante (1848-1849)

**Personnes ou collectivités liées en tant que cartographe (1)**

---

Charles-Athanase Walckenaer (1771-1852)

**Personnes ou collectivités liées en tant que marchand (1)**

---

P. Blumenthal (17..-18..)



**Voir aussi** (4 ressources dans data.bnf.fr)

**À la BnF (1)**

---

Notice correspondante dans Catalogue général

**Sur le Web (3)**

---

Notice correspondante dans IdRef

---

Notice correspondante dans ISNI

---

Notice correspondante dans VIAF