

Charles-Rigobert Bonne (1771-1839)



Pays : **France**

Langue : **Français**

Sexe : **Masculin**

Naissance : **Paris, 1771**


Mort : **Paris, 1839**


Note : Fils de Rigobert Bonne. Ingénieur géographe en 1795. Directeur du bureau topographique de l'armée du Rhin en 1801, chargé de lever une carte de la Bavière, oeuvre poursuivie après la paix de Lunéville. Prit une part importante à la réalisation de la carte de France


ISNI : **ISNI 0000 0003 6342 6087** ([Informations sur l'ISNI](#))


Charles-Rigobert Bonne (1771-1839) : œuvres (16 ressources dans data.bnf.fr)


Œuvres cartographiques (10)


Plan de la base de Plouescat, mesurée en 1823 pour la nouvelle carte de France (1853) 

Carte générale de la république helvétique (1816) 

Iles du Cap-Vert... (18..) 

Franche-Comté et Lyonnais (1787) 

Gouvernement de Bourgogne. Franche-Comté et Lyonnais (1787) 

Carte la Mer Mediterranée Appuyée sur les Observations Astronomiques Combinées avec les Itinéraires Anciens et des Modernes (1780) 

Plan de la ville et des fortifications de Calais (1778)



Carte des Gouvernements de Lorraine et d'Alsace Projettée at assujettie au Ciel (1771)



Environs de Paris (17..)



Carte de toutes les îles connues à la coste de Zanguebar et Madagascar que l'on trouve dans la route de l'Inde



Œuvres textuelles (1)

Considérations sur l'emploi de la lumière et des ombres, pour exprimer le relief du terrain dans les cartes topographiques (1817)



Œuvres iconographiques (1)

"Comparateur universel des échelles géographiques" (1808)



avec Charles-Rigobert Bonne (1771-1839) comme Auteur du texte

Manuscrits et archives (4)

"Rapport de Charles-Rigobert Bonne sur le "Nautical Almanac" pour 1834, 4 février 1831 (2 versions, 7 + 10 p.), publié dans le "Buletin de la Société de géographie", 1re série, 15 (1831), p. 67-71" (1831)



avec Charles-Rigobert Bonne (1771-1839) comme Auteur du texte

"Rapport... sur le perfectionnement imaginé par M. John Jump pour étendre et faciliter l'usage des globes", par Bonne, 3 juillet 1829 (2 p.), publié dans le "Bulletin de la Société de géographie", 1re série, 11 (1829), p. 95-96" (1829)



avec Charles-Rigobert Bonne (1771-1839) comme Auteur du texte

"Rapport de Bonne sur l'"Atlas du département du Puy-de-Dôme" par Busset, 18 avril 1828 (3 p.), publié dans le "Bulletin de la Société de géographie", 1re série, 9 (1828), p. 182-184" (1828)



avec Charles-Rigobert Bonne (1771-1839) comme Auteur du texte















"Rapport de Charles-Rigobert Bonne sur le Géorama de Delanglard, 3 août 1827 (2 p.), publié dans le "Bulletin de la Société de géographie", 1re série, 8 (1827), p. 83-84" (1827)









avec Charles-Rigobert Bonne (1771-1839) comme Auteur du texte

Thèmes en relation avec Charles-Rigobert Bonne (1771-1839) (11 ressources dans data.bnf.fr)


Lieux (7)

Calais (Pas-de-Calais, France)	 	Îles du Cap Vert	 
Province de Franche-Comté (France)	 	Mer Méditerranée	 
Paris (France)	 	Plouescat (Finistère, France)	 
Suisse	 		

Géographie (3)

Géographie (discipline) -- Étude et enseignement	 	Géoramas	 
The nautical almanac and astronomical ephemeris (périodique)	 		

Éducation (1)

Géographie (discipline) -- Étude et enseignement	 
--	---

Personnes ou collectivités en relation avec "Charles-Rigobert Bonne (1771-1839)" (9 ressources dans data.bnf.fr)

Personnes ou collectivités liées en tant que auteur du texte (2)

Rigobert Bonne (1727-1795)	 	Jean Lattré (170.?-1791)	 
----------------------------	---	--------------------------	---

Personnes ou collectivités liées en tant que graveur (2)

Pierre-Gabriel Berthault (1737-1831)



Jean Lattré (170.?-1791)

**Personnes ou collectivités liées en tant que autre (2)**

Gaspard André (17.-1800)



J. Arrivet (graveur, 17.-18..?)

**Personnes ou collectivités liées en tant que cartographe (1)**

Émile Le Puillon de Boblaye (1792-1843)

**Personnes ou collectivités liées en tant que éditeur commercial (1)**

France. Dépôt de la guerre

**Personnes ou collectivités liées en tant que marchand (1)**

Jean Lattré (170.?-1791)



Voir aussi (5 ressources dans data.bnf.fr)

À la BnF (1)

Notice correspondante dans Catalogue général

Sur le Web (4)

.....
Notice correspondante dans Fichier d'autorité intégré de
la Bibliothèque nationale allemande
.....

.....
Notice correspondante dans ISNI
.....

Notice correspondante dans VIAF

Notice correspondante dans Wikidata