

# Louis Bonnefont (1825-1881)



Pays : **France**

Langue : **Français**

Sexe : **Masculin**

Naissance : 06-07-**1825**

















Mort : 04-12-**1881**




















Note : Professeur d'histoire et géographie au lycée Fontanes (Paris)

ISNI : ISNI **0000 0000 0490 2029** ([Informations sur l'ISNI](#))

## Louis Bonnefont (1825-1881) : œuvres (45 ressources dans data.bnf.fr)

### Œuvres cartographiques (32)

L. Bonnefont... Planisphère physique. Relief du sol. Cours d'eau (1968)	 	Carte murale de la Palestine (1963)	 
L. Bonnefont,... Planisphère physique...	 	Carte murale de la Palestine (1952)	 
Carte physique de la France (1899)	 	Carte murale de la France (1883)	 
Carte murale de l'Europe (1883)	 	Planisphère (1880)	 

Planisphère terrestre à l'usage des écoles... (1878)	 	Amérique du Sud politique (1875)	 
Asie politique (1875)	 	Carte murale de l'Europe (1875)	 
Carte physique, politique et administrative de la France... (1875)	 	Planisphère terrestre à l'usage des écoles... (1875)	 
Atlas général (1874)	 	Globe terrestre (1873)	 
Carte murale de la France (1872)	 	Atlante geograficu dupa (1869)	 
"[Atlas géographique: cartes muettes: Espagne, Allemagne, Russie, Suisse, etc.]" (1868) de Alexandre Aimé Vuillemin <i>avec Louis Bonnefont (1825-1881) comme Auteur du matériel d'accompagnement</i>	 	Rome ancienne (1868)	 
Atlas de géographie ancienne,...	 	Atlas de géographie contemporaine...	 
(1868)		(1868)	
Atlas général (1868)	 	"Globe terrestre" (1867) <i>avec Louis Bonnefont (1825-1881) comme Cartographe du document reproduit</i>	 
Etats-Unis et Mexique (1865)	 	Amérique du Nord politique (1860)	 
Amérique du Sud politique (1860)	 	Italie à l'époque d'Auguste (1850)	 
Latium Romain (1850)	 	Carte physique de la France (18..)	 
Atlas géographique : cartes muettes : Espagne, Allemagne, Russie, Suisse, etc (18..)	 	Italie ancienne, au temps de l'expulsion des rois de Rome de 510 à 340 Av. J. -C. (1600)	 

**Œuvres textuelles (12)**

Publications géographiques de Louis Bonnefont,...  
révisées par H. Vast,...  
(1883)



Fouilles exécutées à la motte seigneuriale de  
Baudement (Marne)  
(1875)



Tableaux géographiques, rédigés conformément aux  
nouveaux programmes de l'enseignement secondaire,  
par Louis Bonnefont,... et par Léon Fargues de  
Taschereau,... Programmes de la classe de seconde et  
des classes spéciales. Première partie. Géographie  
générale...  
(1873)



Tableaux géographiques, rédigés conformément aux  
programmes de l'enseignement secondaire, par Louis  
Bonnefont,... Première partie  
(1871)



"Etat probable de l'Europe vers le commencement du  
XXe siècle pour servir à L'Europe nouvelle"  
(1870)  
de Albert Hans  
*avec Louis Bonnefont (1825-1881) comme Collaborateur*



"L'Europe nouvelle"  
(1870)  
de Albert Hans  
*avec Louis Bonnefont (1825-1881) comme Collaborateur*



Atlas de géographie contemporaine  
(1870)



Atlante-geograficũ...  
(1869)



Atlante geograficũ. dupã L. Bonnefont,... adaptatu  
pentru scolele romãne... si adanssũ de A. Tr.  
Laurianũ,... A Domã ediþiune  
(1869)



Éléments de géographie moderne, suivis d'une  
description particulière de la France, par M. L.  
Bonnefont,...  
(1864)



Atlas de géographie, contemporaine... dressé par  
Louis Bonnefont,...



Atlas de géographie ancienne... par Louis Bonnefont,...



## Manuscrits et archives (1)

"Lettres de demande d'admission, de remerciements, etc., reçues en 1874 : Jacques Arnould, Pierre Bainier, G. Basset, Aristide Baumevielle, V. H. Bazerque, le comte E. de Beaumont, Henry Bionne, H. Blanc, Amédée Blondeau, Louis Bonnefont, Eugène Bonnier (2), J. Bouche, vicomte A. Boulay de La Meurthe, Prosper Bouniceau, Emmanuel Bourdon, Marcel Bourdon, J. Bouvard, Georges Brun, Emile Cartailhac, général baron de François-Ernest-Henri de Chabaud-Latour, A. Challamel aîné, Edouard Thomas Charton, N. Choppin, E. Collignon, Alphonse Cordier, Eugène Cortambert (2), Richard Cortambert, comte de Edmé-Casimir de Croizier (5), L. C. Daumas, Maximin Deloche (2), Théophile-Alphonse Desdevises du Désert, Auguste Desgodins (2), F. Dommartin, Émile Doublet, vicomte A. Du Breuil, Ad. Dubrot, G. Du Laurens, Édouard Dumont, Du Potet, Gustave d'Eichthal, Albert Eynaud, Pierre Foncin, Auguste Garassut, A. Germain, Jules Girard, frère Alexis Marie Gochet, Alfred Grandidier, L. Grandin, Gabriel Gravier, L. Grégoire, V. Guérin..."

(1874)

avec Louis Bonnefont (1825-1881) comme Auteur de lettres












**Adaptations réalisées à partir des œuvres de Louis Bonnefont (1825-1881) (1 ressource dans data.bnf.fr)**

## Œuvres cartographiques (1)

France de L. Bonnefont, ... , Joseph Forest (1865-19..), Louis Bonnefont (1825-1881), Paris : Forest , [1903]

**Thèmes en relation avec Louis Bonfont (1825-1881) (16 ressources dans data.bnf.fr)**

**Lieux (11)**

Amérique du Nord		Amérique du Sud	
Asie		États-Unis	
Europe		France	
Italie antique (-476)		Mexique	
Monde		Palestine	
Rome (Italie)			

**Administration publique (1)**

Divisions politiques et administratives	
---	---

**Physique (1)**

Physique	
----------	---

**Sciences de la Terre (1)**

Sols	
------	---

**Agriculture. Pêche (1)**

Sols	
------	---

Géographie (1)

Divisions politiques et administratives










**Personnes ou collectivités en relation avec "Louis Bonnefont (1825-1881)" (77 ressources dans data.bnf.fr)**

Personnes ou collectivités liées en tant que auteur de lettres (47)



Pierre-Frédéric Bainier (1834-1903)		Henry Bionne (1838-1881)	
Amédée Blondeau (1836-1917)		Eugène Bonnier (1856-1894)	
Alfred Boulay de la Meurthe (1843-1926)		Prosper Bouniceau	
Emmanuel Bourdon		Marcel Bourdon	
Émile Cartailhac (1845-1921)		François-Ernest-Henri de Chabaud-Latour (1804-1885)	
Pierre-Joseph Challamel (1813-1892)		Édouard Charton (1807-1890)	
Eugène Cortambert (1805-1881)		Richard Cortambert (1836-1884)	
Edmé-Casimir de Croizier (1848-1921)		Maximin Deloche (1817-1900)	
Théophile-Alphonse Desdevises Du Dezert (1822-1891)		Auguste Desgodins (1826-1913)	
Émile Doublet (1878-1942)		Gustave d' Eichthal (1804-1886)	
Albert Eynaud (1843-19..?)		Pierre Foncin (1841-1916)	
Adolphe de Forcade La Roquette (1820-1874)		Jules Girard (1839-1921)	
Alexis-Marie Gochet (1835-1910)		Alfred Grandidier (1836-1921)	
Gabriel Gravier (1827-1904)		Auguste Himly (1823-1906)	
Aleksander Jan Joachim Holynski (1816-1893)		Gustave Hubault (1825-1898)	

James Jackson (1843-1895)		Jules Janssen (1824-1907)	
Georges Lafond		William Martin (diplomate, 18..-18..?)	
Stanislas Meunier (1843-1925)		Paul Mirabaud (1848-1908)	
Manuel María de Peralta (1847-1930)		Lucien de Puydt (ingénieur, 18..-19..?)	
Armand de Quatrefages (1810-1892)		Évariste de Sainte-Marie (1843-1899)	
Édouard Sayous (1842-1898)		Eugène Simon (1829-1896)	
Louis-Laurent Simonin (1830-1886)		Julien Thoulet (1843-1936)	
Albert Trochon (1842-1895)		Louis Vivien de Saint-Martin (1802-1896)	
Arthur Warnod (1829-1886)			

**Personnes ou collectivités liées en tant que auteur du texte (7)**

Léon Fargues de Taschereau (1826-1888)		Joseph Forest (1865-19..)	
Girard et Barrère. Paris		Albert Hans (1845-19..?)	
Imprimerie Michard. Paris		Eugène Lanée (1830-1897)	
Alexandre Aimé Vuillemin (1812-1886)			

**Personnes ou collectivités liées en tant que éditeur commercial (6)**

Charles Delagrave (1842-1934)		Editions Forest	
Lanée (Editeur)		Eugène Lanée (1830-1897)	
Naud-Evrard (18..-18..)		Société de géographie. France	

**Personnes ou collectivités liées en tant que imprimeur (3)**

Imprimerie Lemercier



Imprimerie Michard. Paris



Monrocq. Paris



**Personnes ou collectivités liées en tant que cartographe (3)**

Joseph Forest (1865-19..)



Ch. Larochette (18..-18..?)



Alexandre Aimé Vuillemin (1812-1886)



**Personnes ou collectivités liées en tant que éditeur scientifique (3)**

Lanée (Editeur)



Eugène Lanée (1830-1897)



Henri Vast (1847-1921)



**Personnes ou collectivités liées en tant que autre (2)**

Erhard (1821-1880)



Georges Erhard Schieble (1821-1880)



**Personnes ou collectivités liées en tant que graveur (2)**

Georges Erhard Schieble (1821-1880)



Établissement géographique Erhard frères



**Personnes ou collectivités liées en tant que dessinateur (1)**

Alexandre Aimé Vuillemin (1812-1886)



**Personnes ou collectivités liées en tant que ancien possesseur (1)**

Roland Bonaparte (1858-1924)





**Personnes ou collectivités liées en tant que donateur (1)**

Charles Maunoir (1830-1901)



**Personnes ou collectivités liées en tant que cartographe du document reproduit (1)**

Ch. Larochette (18..-18..?)



**Voir aussi (4 ressources dans data.bnf.fr)**

**À la BnF (1)**

Notice correspondante dans Catalogue général

**Sur le Web (3)**

Notice correspondante dans IdRef

Notice correspondante dans ISNI

Notice correspondante dans VIAF