

# J.-B. Bouclet



Pays : **France**

Langue : **Français**

Sexe : **Masculin**

Note : Graveur à l'eau forte et au burin de la fin du 18e - début du 19e s., qui travailla notamment à la gravure de la Carte des chasses

ISNI : **ISNI 0000 0000 1208 9445** ([Informations sur l'ISNI](#))

## J.-B. Bouclet : œuvres (5 ressources dans data.bnf.fr)

### Œuvres iconographiques (5)

Plan des Environs de Paris  
(17..)



Carte-adresse de Bouclet Graveur, rue des Fossés St  
Victor chez le Marbrier, N° 13 A Paris  
(17..)



Planches pour : Nouveau Livre de Trophées à l'usage  
des artistes, Mondhar, 17..  
(17..)

























































A. L. Segulier, Avocat General du Parlement de Paris,  
De l'Académie Française  
(17..)




Voir plus de documents de ce genre

**Thèmes en relation avec J.-B. Bouclet (30 ressources dans data.bnf.fr)**

**Lieux (27)**

Îles Aléoutiennes (Alaska, États-Unis)	 	Amérique du Nord	 
Andalousie (Espagne)	 	Avilés (Asturies, Espagne)	 
Baiona (Galice, Espagne)	 	Cadix (Andalousie, Espagne)	 
Baie de Cadix (Andalousie, Espagne)	 	Castropol (Asturies, Espagne)	 
Espagne	 	Ria de Ferrol (Galice, Espagne)	 
Gijón (Asturies, Espagne)	 	Ria de La Corogne (Galice, Espagne)	 
Île Maurice	 	Monde	 
Baie de Monterey (Californie, États-Unis)	 	Cap Ortegal (Galice, Espagne)	 
Pontedeume (Galice, Espagne)	 	Ría de Pontevedra, estuaire (Galice, Espagne)	 
Île de la Réunion (France)	 	Ría de Ribadeo, baie (Espagne)	 
Ribadesella (Asturies, Espagne)	 	Saint-Pierre (Réunion, France)	 
Versailles (Yvelines, France)	 	Ria de Vigo (Galice, Espagne)	 
Villaviciosa (Asturies, Espagne)	 	Vivero (Galice, Espagne)	 
Baie Yakutat (Alaska, États-Unis)	 		

**Géographie (1)**

Explorateurs	 
--------------	---

**Autres (2)**

Sondages sous-marins	 	Voyages en mer	 
----------------------	---	----------------	---

**Personnes ou collectivités en relation avec "J.-B. Bouclet" (26 ressources dans data.bnf.fr)**

**Personnes ou collectivités liées en tant que cartographe (8)**

Charles-François Beautemps-Beaupré (1766-1854)		Charles Cornic (1731-1809)	
Nicolas-Louis de La Caille (1713-1762)		Joseph Lepaute Dagelet (1751-1788)	
Jean Baptiste Lislet Geoffroy (1755-1836)		Étienne Marchand (1755-1793?)	
Vicente Tofiño de San Miguel (1732-1795)		Tromelin (chevalier de, 17..-17..?)	

**Personnes ou collectivités liées en tant que auteur du texte (5)**

Jean-Baptiste Berthier (1721-1804)		Giraldon-Bovinet (éditeur, 17..-18..)	
Hérault (graveur, 17..-18..)		J.-D. Lale (17..-18..)	
Vicente Tofiño de San Miguel (1732-1795)			


**Personnes ou collectivités liées en tant que graveur (2)**

François d' Houdan (1748-1828)		P. Tardieu (graveur, 18..-18..?)	
--------------------------------	---	----------------------------------	---

**Personnes ou collectivités liées en tant que graveur en lettres (2)**

Besançon (graveur, 17..-18..)		Hérault (graveur, 17..-18..)	
-------------------------------	---	------------------------------	---

**Personnes ou collectivités liées en tant que commanditaire du contenu (1)**

Jean Dalbarade (1743-1819)	
----------------------------	---

**Personnes ou collectivités liées en tant que dessinateur (1)**

---

Besançon (graveur, 17..-18..)

**Personnes ou collectivités liées en tant que dessinateur du modèle (1)**

---

Claude Lorrain (1600-1682)

**Personnes ou collectivités liées en tant que éditeur scientifique (1)**

---

France. Dépôt des cartes et plans de la marine

**Personnes ou collectivités liées en tant que éditeur commercial (1)**

---

France. Dépôt des cartes et plans de la marine

**Personnes ou collectivités liées en tant que autre (1)**

---

Jean-Baptiste-Barthélemy de Lesseps (1766-1834)

**Personnes ou collectivités liées en tant que auteur adapté (1)**

---

Étienne Marchand (1755-1793?)

**Personnes ou collectivités liées en tant que cartographe du modèle (1)**

---

Tromelin (chevalier de, 17..-17..?)

**Personnes ou collectivités liées en tant que collaborateur (1)**

---

Nicolas-Antoine Sanson (1756-1824)



**Voir aussi** (4 ressources dans data.bnf.fr)

**À la BnF (1)**

.....  
Notice correspondante dans Catalogue général

**Sur le Web (3)**

.....  
Notice correspondante dans IdRef

.....  
Notice correspondante dans ISNI

.....  
Notice correspondante dans VIAF