

Roch Brunet (17..-17..)



Pays : **France**

Langue : **Français**

Sexe : **Masculin**

Naissance : **17..**

Mort : **17..**

Note : Dessinateur et graveur à l'eau-forte et au burin du milieu du 18e s.

ISNI : **ISNI 0000 0000 5943 0022** ([Informations sur l'ISNI](#))

Roch Brunet (17..-17..) : œuvres (46 ressources dans data.bnf.fr)

Œuvres cartographiques (46)

"[Chartres. Nouv. éd.]. N°27"
(1815)

de Miquel et autre(s)

avec Roch Brunet (17..-17..) comme Autre



"[Alençon. Nouv. éd.]. N°63"
(1815)

de La Briffe Ponsan et autre(s)

avec Roch Brunet (17..-17..) comme Graveur



"[Forges-les-Eaux - Neufchâtel. Nouv. éd.]. N°24"
(1815)

de César-François Cassini de Thury et autre(s)

avec Roch Brunet (17..-17..) comme Graveur



"[Dunkerque. Nouv. éd.]. N°6"
(1815)

de Touzac et autre(s)

avec Roch Brunet (17..-17..) comme Graveur



"[Neuf-Brisach. Nouv. éd.]. N°164"
(1815)

de Pouillard et autre(s)

avec Roch Brunet (17..-17..) comme Graveur



"[Landau - Wissembourg. Nouv. éd.]. N°161"
(1815)

de André Rittmann et autre(s)

avec Roch Brunet (17..-17..) comme Graveur



"[Belley. Nouv. éd.]. N°118"

(1815)

de Miquel et autre(s)

avec Roch Brunet (17..-17..) comme Graveur



"[Vire - Avranches. Nouv. éd.]. N°95"

(1815)

de L'Ecuyer et autre(s)

avec Roch Brunet (17..-17..) comme Graveur



"[Troyes. Nouv. éd.]. N°81"

(1815)

de François Pasumot et autre(s)

avec Roch Brunet (17..-17..) comme Graveur



"[Rocroi. Nouv. éd.]. N°77"

(1815)

de César-François Cassini de Thury et autre(s)

avec Roch Brunet (17..-17..) comme Graveur



"[Neuf-Brisach]. N°164. F.le 77e"

(1766)

de Pouillard et autre(s)

avec Roch Brunet (17..-17..) comme Graveur



"[Neuf-Brisach]. N°164. F.le 77e"

(1766)

de Pouillard et autre(s)

avec Roch Brunet (17..-17..) comme Graveur



"[Alençon]. N°63. F.le 91"

(1763)

de La Briffe Ponsan et autre(s)

avec Roch Brunet (17..-17..) comme Graveur



"[Alençon]. N°63. F.le 91"

(1763)

de G. Fontaine et autre(s)

avec Roch Brunet (17..-17..) comme Graveur



"[Landau - Wissembourg]. N°161. F.le 74"

(1763)

de Jean Chappe d'Autoche et autre(s)

avec Roch Brunet (17..-17..) comme Graveur



"[Alençon]"

(1763)

de César-François Cassini de Thury et autre(s)

avec Roch Brunet (17..-17..) comme Graveur



"[Landau - Wissembourg]. N°161. F.le 74"

(1763)

de André Rittmann et autre(s)

avec Roch Brunet (17..-17..) comme Graveur



"[Vire - Avranches]. N°95. F.le 82"

(1761)

de L'Ecuyer et autre(s)

avec Roch Brunet (17..-17..) comme Graveur



"[Vire - Avranches]. N°95. F.le 82"

(1761)

de L'Ecuyer et autre(s)

avec Roch Brunet (17..-17..) comme Graveur



"[Vire - Avranches]"

(1761)

de Marie et autre(s)

avec Roch Brunet (17..-17..) comme Graveur



"[Environs de Belley]. N°118. F.le 63"

(1759)

de Miquel et autre(s)

avec Roch Brunet (17..-17..) comme Graveur



"[Environs de Belley]. N°118. F.le 63"

(1759)

de Miquel et autre(s)

avec Roch Brunet (17..-17..) comme Graveur



"[Rocroi]. N°77. F.le 40"

(1759)

de César-François Cassini de Thury et autre(s)

avec Roch Brunet (17..-17..) comme Graveur





"[Vézelay - Cosne-Cours-sur-Loire]. N°48. F.le 35"

(1759)

de Regnard et autre(s)

avec Roch Brunet (17..-17..) comme Graveur



<p>"[Forges-les-Eaux - Neufchâtel]" (1759) de César-François Cassini de Thury et autre(s) <i>avec Roch Brunet (17..-17..) comme Graveur</i></p>	<p> "[Vézelay - Cosne-Cours-sur-Loire]. N°48. F.e 35" (1759) de Regnard et autre(s) <i>avec Roch Brunet (17..-17..) comme Graveur</i></p>
<p>"[Rocroi]. N°77. F.e 40" (1759) de César-François Cassini de Thury et autre(s) <i>avec Roch Brunet (17..-17..) comme Graveur</i></p>	<p> "[Troyes]. N°81. F.le 31e" (1758) de François Pasumot et autre(s) <i>avec Roch Brunet (17..-17..) comme Graveur</i></p>
<p>"[Forges-les-Eaux - Neufchâtel]. N°24. 30è F.le" (1758) de César-François Cassini de Thury et autre(s) <i>avec Roch Brunet (17..-17..) comme Graveur</i></p>	<p> "[Forges-les-Eaux - Neufchâtel]. N°24. 30è F.le" (1758) de César-François Cassini de Thury et autre(s) <i>avec Roch Brunet (17..-17..) comme Graveur</i></p>
<p>"[Troyes]. N°81. F.le 31e" (1758) de François Pasumot et autre(s) <i>avec Roch Brunet (17..-17..) comme Graveur</i></p>	<p> "[Chartres]. N°27" (1757) de Miquel et autre(s) <i>avec Roch Brunet (17..-17..) comme Graveur</i></p>
<p>"[Chartres]. N°27. 9e F.le" (1757) de Miquel et autre(s) <i>avec Roch Brunet (17..-17..) comme Autre</i></p>	<p> "[Dunkerque]. N°6. 14e F.le" (1757) de Touzac et autre(s) <i>avec Roch Brunet (17..-17..) comme Graveur</i></p>
<p>"[Chartres et Nogent le Rotrou]" (1757) de Beauchamp et autre(s) <i>avec Roch Brunet (17..-17..) comme Graveur</i></p>	<p> "[Dunkerque]. N°6. 14e F.le" (1757) de Touzac et autre(s) <i>avec Roch Brunet (17..-17..) comme Graveur</i></p>
<p>"[Paris]. N°1. F.le 1" (1756) de Pouillard et autre(s) <i>avec Roch Brunet (17..-17..) comme Graveur</i></p>	<p> "[Paris]. N°1. F.e 1.ere" (1756) de Beauchamp et autre(s) <i>avec Roch Brunet (17..-17..) comme Graveur</i></p>
<p>"[Beauvais]. N°2. F.e 2.e" (1756) de César-François Cassini de Thury et autre(s) <i>avec Roch Brunet (17..-17..) comme Graveur</i></p>	<p> Carte de Cassini. F.le 1, Paris. F.le. 2, Beauvais (1756)</p>
<p>"[Beauvais/levés 1751]. N°2. F.le 2" (1756) de César-François Cassini de Thury et autre(s) <i>avec Roch Brunet (17..-17..) comme Graveur</i></p>	<p> "[Carte de Cassini. F.le 1, Paris. F.le. 2, Beauvais]" (1756) <i>avec Roch Brunet (17..-17..) comme Graveur</i></p>

"Carta de la Provincia de Quito y de sus adyacentes. Obra posthuma de Don Pedro Maldonado, ... hecha. Sobre las Observaciones Astronomicas y Geograficas de los Academicos Reales de las Ciencias de Paris, y de las Guardias Mars. de Cadiz y tambien de los RR. PP. Missioneros de Maynas. En que la Costa desde la Boca de Esmeraldas hasta Tumaco con la Derrota de Quito al Marañon por una sonda a pie de Baños a Canelos, y el curso de los Rios Bobonaça y Pastaça van delineados sobre las proprias demarcaciones del difunto"

(1750)

de Jean-Baptiste d' Anville et autre(s)

avec Roch Brunet (17..-17..) comme Autre



Carta de la provincia de Quito y de sus adyacentes, obra posthuma de Don Pedro Maldonado, ... hecha, sobre las observaciones astronomicas y geograficas de los Academicos reales de las ciencias de Paris, y de las guardias Mars de Cadis y tambien de los RR. PP. misioneros de Maynas, en que la costa desde la boca de Esmeraldas hasta Tumaco con la derrota de Quito al Marañon por una sonda a pie de Baños a Canelos, y el curso de los rios Bobonaça y Pastaça van delineados sobre las proprias demarcaciones del difunto autor

(1750)



[Carte de France levée par ordre du Roy sous les auspices de l'Académie des Sciences (1744)



Plan général des vingt quartiers de la ville et fau.g de Paris où l'on voit les situations et les limites de chaque quartier en particulier (17..)



Thèmes en relation avec Roch Brunet (17..-17..) (27 ressources dans data.bnf.fr)

Lieux (18)

Alençon (Orne, France)



Avranches (Manche, France)



Beauvais (Oise, France)



Belley (Ain, France)



Chartres (Eure-et-Loir, France)



Cosne-Cours-sur-Loire (Nièvre, France)



Dunkerque (Nord, France)



Forges-les-Eaux (Seine-Maritime, France)



France



Landau in der Pfalz (Rhénanie-Palatinat, Allemagne)



Neuf-Brisach (Haut-Rhin, France)



Neufchâtel-en-Bray (Seine-Maritime, France)



Paris (France)



Rocroi (Ardennes, France)



Troyes (Aube, France)



Vézelay (Yonne, France)



Vire (Calvados, France)



Wissembourg (Bas-Rhin, France)



Géographie de la France (2)

Avranchin (France)



Seine-Maritime (France)



Économie politique. Travail (1)

Filigranes (papeterie)



Astronomie (1)

Arpentage



Autres (5)

Alençon (Orne, France. - région)



Chartres (Eure-et-Loir, France. - région)



Forges-les-Eaux (Seine-Maritime, France)



Neufchâtel-en-Bray (Seine-Maritime, France)



Vire (Calvados, France. - région)



Personnes ou collectivités en relation avec "Roch Brunet (17..-17..)" (69 ressources dans data.bnf.fr)

Personnes ou collectivités liées en tant que cartographe (26)

Jean-Baptiste d' Anville (1697-1782)



Beauchamp (topographe, 17..-18..?)



Birancourt (17..-17..)



P. Briard (17..-17..)



Etienne-Nicolas de Calon (1726-1807)



Louis Capitaine (1749-1803)



César-François Cassini de Thury (1714-1784)



F. Chaillou (17..-17..)







Jean Chappe d'Auteroche (1722-1769)		Pierre Cornuau	
Dalier (topographe, 17..-17..?)		Durocher (17..-17..)	
G. Fontaine		La Briffe Ponsan	
La Court		Le Roy de Boscroger	
Le Roy des Carreaux		Lespinasse de Villiers	
Luc (18..-18..)		Magnien	
Miquel (cadet, 17..-18..?)		Henri-Jacques Moussaint	
François Pasumot (1733-1804)		Pouillard (17..-17..)	
Regnard (cartographe, 17..-17..)		André Rittmann (17..-17..?)	

Personnes ou collectivités liées en tant que graveur (11)

C. Aldring (graveur, 17..-18..?)		François-Antoine Aveline (1718-178?)	
Charles-Nicolas-Dauphin de Beauvais (1730-1785)		Bourgoin (jeune) (graveur, 17..-18..?)	
Guillaume-Nicolas Delahaye (1727-1802)		Desbrulins (fils)	
François Desbrulins (graveur, 16..-17..?)		Nicolas Guérard (1680-17..)	
Le Roy (le jeune, 17..-18..?)		Louis René Luce (1695?-1774)	
Joseph-Dominique Seguin (17..-1791)			





Personnes ou collectivités liées en tant que auteur du texte (6)

Académie des sciences. France		Jean-Baptiste d' Anville (1697-1782)	
Bourgoin (jeune) (graveur, 17..-18..?)		César-François Cassini de Thury (1714-1784)	
France. Dépôt de la guerre		Pedro Vicente Maldonado (1704-1748)	





Personnes ou collectivités liées en tant que graveur en lettres (6)

Aubin (graveur, 17..-17..?)		Charles-Nicolas-Dauphin de Beauvais (1730-1785)	
Bourgoin (jeune) (graveur, 17..-18..?)		Desbrulins (fils)	
François Desbrulins (graveur, 16..-17..?)		Le Roy (le jeune, 17..-18..?)	





Personnes ou collectivités liées en tant que autre (6)

Bourgoin (jeune) (graveur, 17..-18..?)		César-François Cassini de Thury (1714-1784)	
Guillaume-Nicolas Delahaye (1727-1802)		Gravelot (1699-1773)	
Nicolas Guérard (1680-17..)		Louis René Luce (1695?-1774)	


Personnes ou collectivités liées en tant que marchand (5)

France. Dépôt de la guerre		Laurent-Éloi Goujon (1769-1849)	
Roch-Joseph Julien (éditeur et marchand de cartes géographiques, 17..-178..?)		Jean Lattré (170.?-1791)	
Charles Picquet (1771-1827)			



Personnes ou collectivités liées en tant que ancien possesseur (4)

Rémi Chardey (1813-1900)		Alexandre Eyriès (1778-1862)	
Jean-Baptiste-Benoît Eyriès (1767-1846)		Marquise de Pompadour (1721-1764)	

Personnes ou collectivités liées en tant que imprimeur (1)

Laurent Aubert (imprimeur en taille-douce, 170.?-17..)	
--	---

Personnes ou collectivités liées en tant que éditeur scientifique (1)

César-François Cassini de Thury (1714-1784)  



Personnes ou collectivités liées en tant que dessinateur (1)

Gravelot (1699-1773)  

Personnes ou collectivités liées en tant que éditeur commercial (1)

France. Dépôt de la guerre  

Personnes ou collectivités liées en tant que fabricant du papier (1)

Thomas Dupuy de la Grandrive (1716-1780)  

Voir aussi (6 ressources dans data.bnf.fr)**À la BnF (1)**

Notice correspondante dans Catalogue général

Sur le Web (5)

Notice correspondante dans Bibliothèque nationale d'Espagne

Notice correspondante dans IdRef

Notice correspondante dans ISNI

Notice correspondante dans VIAF

Notice correspondante dans Wikidata