

Jean-Baptiste Degaulle (1732-1810)



- Pays : **France**
- Langue : **Français**
- Sexe : **Masculin**
- Naissance : **Attigny (Marne), 05-07-1732**
- Mort : **Honfleur (Calvados), 15-04-1810**
- Note : **Navigateur. - Cartographe. - Ingénieur-hydrographe (titré par le roi en 1777). - Professeur d'hydrographie au Havre (jusqu'en 1791) puis à Honfleur (1791-1810)**
- Autres formes du nom : **Jean-Baptiste Degaulle (1732-1810)**
Jean-Baptiste de Gaule (1732-1810)
Jean-Baptiste de Gaulle (1732-1810)
- ISNI : **ISNI 0000 0000 4540 6515 ([Informations sur l'ISNI](#))**

Jean-Baptiste Degaulle (1732-1810) : œuvres (29 ressources dans data.bnf.fr)

Œuvres cartographiques (24)

Chart of the mouth of the Seine
(1805)



Carte hydrographique des côtes de la Manche, depuis
Boulogne jusqu'au Gris-Nés
(1793)



Carte hydrographique de l'embouchure de la Seine
contenant la quantité d'eau qui s'y trouve, les jours des
nouvelles et pleines lunes, la qualité du fond, les
mouillages, bancs et écueils... levée
géométriquement...
(179.)



Carte hydrographique de l'embouchure de la Seine...
(1788)



Nouvelle carte réduite de la Manche de Bretagne...
(1788)



Carte hydrographique de l'Embouchure de la Seine
contenant la quantité d'Eau qui s'y trouve les jours des
Nouvelles et Pleines Lunes, la qualité du fond, les
Mouillages, Bancs et Ecueils, tels qu'ils sont
actuellement dans cette Partie ; Levé
Géométriquement et publiée par Ordre de Mr le Comte
de La Luzerne, ... par M. de Gaulle, ... Echelle de trois
mille Toises [=0m. 231 ; 1 : 25 250 env]. gravé par
Tardieu
(1788)



Carte hydrographique de l'embouchure de la Seine,
contenant la quantité d'eau qu'y s'y trouve les jours des
nouvelles et pleines lunes, la qualité du fond, les
mouillages, bancs et écueils, tels qu'ils sont
actuellement dans cette partie, levée
géométriquement et publiée par ordre...
(1788)



Carte hydrographique de l'embouchure de la Seine
contenant la quantité d'eau qui s'y trouve, les jours des
nouvelles et pleines lunes, la qualité du fond, les
mouillages, bancs, écueils... levée géométriquement...
(1788)



Carte hydro-topographique de l'embouchure de la
Seine...
(1787)



[Embouchure de la Seine]
(1787)



"Carte hidro-topographique (sic) des entrées et ports
du Férol et de la Corogne"
(1786)



Côte de Normandie du Cap de la Hève à Harfleur [Le 25
novembre 1783
(1785)



avec Jean-Baptiste Degaulle (1732-1810) comme Éditeur scientifique

Plan du Havre avec le projet des ouvrages, pour l'amélioration du port, et l'agrandissement de la ville (1782)



Carte hydrographique de la côte depuis Sangatte jusqu'à Calais (1780)



Nouvelle carte réduite de la Manche de Bretagne en trois feuilles, contenant toutes les Côtes de France depuis Dunquerk jusqu'à Ouessant ; Et les Côtes d'Angleterre depuis Colchester qui est au nord de la Tamise, jusqu'au Cap Clare en Irlande... Publiée sous l'Aprobation des Académies Royales des Sciences et de la Marine (1778)



Nouvelle carte réduite de la Manche de Bretagne... (1778)



Nouvelle carte réduite de la Manche de Bretagne... (1776)



Nouvelle carte réduite des côtes d'Angola et Benguele (1775)



Carte réduite des côtes de Normandie concernant les feux de Barfleur, la Hève et Ailly établis par la Chambre de commerce de Normandie pour la sûreté de la navigation en l'année 1774 (1774)



Nouvelle carte réduite de la Manche de Bretagne... contenant toutes les côtes de France depuis Dunquerk jusqu'à Ouessant, et les côtes d'Angleterre depuis Colchester qui est au nord de la Tamise jusqu'au cap Clare en Irlande... (1774)



Nouvelle Carte réduite de la Manche de Bretagne en trois feuilles (1773)



[Environs du Havre] (1700)



Carte réduite des costes de l'Equateur à 5 degrés 1/2 (17..)



Du cap Verga à la rivière de Sherbro (17..)



Œuvres textuelles (5)

Projet d'un port de refuge, à établir sur le banc de l'Éclat, proche le Havre, dans lequel pourront entrer, s'y faire radouber et en sortir de tous les vents, plusieurs bâtiments de différentes grandeurs c'est-à-dire, depuis la corvette jusqu'au vaisseau de troisième rang (1808)



Essais sur les moyens qui pourraient être employés... pour rendre les observations de la hauteur du soleil indépendantes de l'horizon, avec une explication... des changements faits à l'octant ordinaire pour remplir ce but... par Degaulle,... (1805)



Instruction détaillée sur la manière de faire la vérification des boussoles... par Degaulle,... (1803)



Construction et usage du sillomètre, instrument nouvellement inventé, destiné à observer en mer le sillage des vaisseaux... Inventé par M. Degaulle,... (1782)



Construction et usage d'un nouveau compas azimutal à réflexion, qui réunit au double avantage de l'octant et de la boussole celui de servir à déterminer... à tous les instans... la hauteur du soleil avec précision... Inventé par le Sr Degaulle,... (1779)



Documents sur Jean-Baptiste Degaulle (1732-1810) (1 ressources dans data.bnf.fr)

Images (1)

















Océan Atlantique // Et Mers Adjacentes // en quatre feuilles // Contenant // Les Côtes de L'Europe, de L'Afrique // et de L'Amérique // depuis l'Equateur jusqu'au 60 degré de latitude sep.le // Dressé sur les observations astronomiques // et les journaux des plus habiles navigateurs // traduit de l'anglais (1778)

None





Thèmes en relation avec Jean-Baptiste Degaulle (1732-1810) (9 ressources dans data.bnf.fr)

Lieux (8)







Angleterre (Royaume-Uni; 1707-)	 	France	 
Le Havre (Seine-Maritime, France)	 	Mer Manche (Atlantique Nord)	 
Région Picardie (France; 1955-2016)	 	Baie de Plymouth (Royaume-Uni)	 
Estuaire de la Seine (France)	 	Îles Sorlingues (Cornouailles, Royaume-Uni)	 

Géographie de l'Europe (1)

La Corogne (Espagne. - région)	 
--------------------------------	---------------------------------------------------------------------------------------------------------------------------------------------------------------------

Personnes ou collectivités en relation avec "Jean-Baptiste Degaulle (1732-1810)" (10 ressources dans data.bnf.fr)

Personnes ou collectivités liées en tant que ancien possesseur (3)

Rémi Chardey (1813-1900)	 	Alexandre Eyriès (1778-1862)	 
Jean-Baptiste-Benoît Eyriès (1767-1846)	 		

Personnes ou collectivités liées en tant que cartographe (2)

de Bressoles (17..-17..?)	 	Mandé-Corneille Lamandé (1776-1837)	 
---------------------------	-------------------------------------------------------------------------------------------------------------------------------------------------------------------------	-------------------------------------	-----------------------------------------------------------------------------------------------------------------------------------------------------------------------------

Personnes ou collectivités liées en tant que auteur du texte (1)

Jean-Claude Dezauche (1745-1829)

**Personnes ou collectivités liées en tant que imprimeur-libraire (1)**

Philippe-Jean-Denis Dauge (1772?-1816)

**Personnes ou collectivités liées en tant que autre (1)**

P.F. Tardieu (graveur vers 1788, 17..-18..)

**Personnes ou collectivités liées en tant que éditeur commercial (1)**

Jean-Claude Dezauche (1745-1829)

**Personnes ou collectivités liées en tant que éditeur scientifique (1)**

Jean-Claude Dezauche (1745-1829)



Voir aussi (9 ressources dans data.bnf.fr)

À la BnF (1)

Notice correspondante dans Catalogue général

Sur le Web (8)

Notice correspondante dans Dbpedia

Notice correspondante dans IdRef

Notice correspondante dans Library of Congress Authorities

Notice correspondante dans Wikidata

Notice correspondante dans Fichier d'autorité intégré de la Bibliothèque nationale allemande

Notice correspondante dans ISNI

Notice correspondante dans VIAF

Notice correspondante dans Wikipedia Francophone