

Jules-Louis Bolé de Chamlay (1650-1719)



| | |
|----------------------|-----------------------------------------------------------------------------------------------------------------------------------------------------------------------------------------------------------------------------------------------------|
| Pays : | France |
| Langue : | Français |
| Sexe : | Masculin |
| Naissance : | 1650 |
| Mort : | 1719 |
| Note : | Maréchal des logis en 1672, remit les premiers mémoires stratégiques au roi en 1689. Après la mort de Louvois resta à la disposition du roi comme chef d'état-major général. Ses archives, y compris les plans de campagne, sont conservées au SHAT |
| Domaines : | Histoire de la France |
| Autre forme du nom : | Jules-Louis Bolé de Chamlay (1650-1719) |
| ISNI : | ISNI 0000 0003 6342 6167 (Informations sur l'ISNI) |

Jules-Louis Bolé de Chamlay (1650-1719) : œuvres (16 ressources dans data.bnf.fr)

Œuvres cartographiques (13)

[Routes à travers l'Ile-de-France et la Picardie de Compiègne à Saint-Quentin] (1678)



[Carte des chemins d'une partie de la Flandre Orientale] (1678)





[Plan du siège de Valenciennes par le Roi, 1677, avec la disposition des unités. 1 : 20 000 env] (1677)




[Marche des canons, des troupes et des équipages, de Saint Tron à Warem et à Hannuye. 1 : 115 000 env] (1677)





[Marche du Camp de Waremme à celui de Boneffe 1 : 110 000 env]  (1677)


[Carte d'une partie du Hainaut, comprise entre Gosselies, Piéton, Saneffe et Frasnos. 1 : 35 000 env]  (1677)


[Environs de Gosselies et de Marbais. 1 : 25 000 env]  (1677)


[Carte routière d'une partie du Hainaut comprise entre Gosselies, Fontaine l'Evesque, St. Waast, Seneff & Nivelles, avec les camps de Thiméon et de Haisne. 1 : 60 000 env]  (1677)

[Marche du camp de Perwy à celui de Fleurus. 1 : 90 000 env]  (1677)


"[Carte des environs d'Ath, indiquant les routes et la position des troupes devant Cambron et Brugelette, 1 : 57 500 env]"  (1675)
avec Jules-Louis Bolé de Chamlay (1650-1719) comme Autre

[Carte itinéraire de Ham au Catelet, aux environs de St-Quentin. 1 : 150 000 env]  (1675)

Carte de Lorraine [au Nord de Lunéville et à l'Est de Metz], faite à la main  (1675)


[Marche du camp du Casteau en Cambrésis à celui du Quesnoy. 1 : 100 000 env]  (1675)

Manuscrits et archives (2)

"Mémoire concernant les costes"  (1692)
avec Jules-Louis Bolé de Chamlay (1650-1719) comme Auteur du texte


Campagne du roy en l'an MDCLXXVII (Français 7893) 

Œuvres textuelles (1)

Mémoires ou Essai pour servir à l'histoire de F.-M. Le Tellier, Mis de Louvois,...  (1740)

Documents sur Jules-Louis Bolé de Chamlay (1650-1719) (1 ressources dans data.bnf.fr)

Livres (1)

Chamlay (2011) , Jean-Philippe Cénat, Paris  
: Belin , DL 2011

Thèmes en relation avec Jules-Louis Bolé de Chamlay (1650-1719) (15 ressources dans data.bnf.fr)

Lieux (11)

- | | |
|-----------------------------------------------------------------------------------------------------------------------------------------------------------------------------------------------------------|--------------------------------------------------------------------------------------------------------------------------------------------------------------------------------------------------------------------------|
| Ath (Hainaut, Belgique)   | Comté de Flandre (Pays-Bas espagnols; 1579-1713)   |
| Gembloux (Namur, Belgique)   | Gosselies (Hainaut, Belgique)   |
| Hannut (Liège, Belgique)   | Le Cateau-Cambrésis (Nord, France)   |
| Le Quesnoy (Nord, France)   | Saint-Quentin (Aisne, France)   |
| Sint-Truiden (Limbourg, Belgique)   | Valenciennes (Nord, France)   |
| Waremmes (Liège, Belgique)   | |

Science politique (1)

Politique et gouvernement -- France -- 1643-1715  

Art et science militaires (1)

Géographie militaire  

Géographie (1)

Géographie militaire




Histoire de la France (1)

Politique et gouvernement -- France -- 1643-1715



Personnes ou collectivités en relation avec "Jules-Louis Bolé de Chamlay (1650-1719)" (1 ressource dans data.bnf.fr)

Personnes ou collectivités liées en tant que ancien possesseur (1)

Antoine-René de Voyer d'Argenson marquis de Paulmy 
(1722-1787)

Voir aussi (10 ressources dans data.bnf.fr)

À la BnF (1)

Notice correspondante dans Catalogue général

Sur le Web (9)

Notice correspondante dans Référentiels d'autorités de Biblissima

Notice correspondante dans Dbpedia

Notice correspondante dans Fichier d'autorité intégré de la Bibliothèque nationale allemande

Notice correspondante dans IdRef

Notice correspondante dans ISNI

Notice correspondante dans Library of Congress
Authorities

Notice correspondante dans VIAF

Notice correspondante dans Wikidata

Notice correspondante dans Wikipedia Francophone