

Election d' Amboise (France;-1790)



Classification géographique : **France (Europe)**

Autre forme du lieu : Election d'Amboise (France) (*français*)

Lieux en relation (1 ressources dans data.bnf.fr)

Contenu dans (1)

Généralité de Tours (France; 1542-1790)



Documents sur Élection d' Amboise (France;-1790) (9 ressources dans data.bnf.fr)

Cartes et plans (9)

Les Eslections de Tours, d'Amboise, de Loches, de Richelieu, de Loudun, de Chinon, de Baugé, de Saumur, de Montreuil Bellay et d'Angers. dans la Generalité de Tours (1711)

, Alexis-Hubert Jaillot (1632?-1712)



Diocese de l'archevesché de Tours. La Touraine. Les Eslections de Tours, d'Amboise, de Loches, et de Chinon (1694)

, Nicolas Sanson (1600-1667), A Paris : Chez Grégoire Mariette sur le quay de l'Orloge , 1694



La Touraine. Les Eslections de Tours, d'Amboise, de Loches et de Chinon (1694)

, Nicolas Sanson (1600-1667), Grégoire Mariette (1646-1710?), Paris : Greg. Mariette Tours Amboise Loches Chinon , 1694



Diocèse de l'Archevesché de Tours. La Touraine. Les- Eslections de Tours, d'Amboise, de Loches et de Chinon (1694)

, Nicolas Sanson (1600-1667), Grégoire Mariette (1646-1710?), Paris : [Greg. Mariette] , 1694



[Atlas francois...] [Par A. Hubert laillot]

, Alexis-Hubert Jaillot (1632?-1712)



Atlas francois contenant les cartes geographiques dans lesquelles sont tres exactement remarquez les empires, monarchies royaumes et estats de l'Europe, de l'Asie, de l'Afrique et de l'Amerique: avec les tables et cartes particulieres de France, de Flandre, d'Allemagne, d'Espagne et d'Italie. Dedié au Roy par son tres humble, tres obeissant, tres fidele sujet et serviteur A. Hubert laillot, geographe Ordinaire de sa Majesté

, Alexis-Hubert Jaillot (1632?-1712)



Atlas françois contenant les cartes geographiques dans lesquelles sont tres exactement remarquez les empires, monarchies royaumes et estats de l'Europe, de l'Asie, de l'Afrique et de l'Amerique: avec les tables et cartes particulieres de France, de Flandre, d'Allemagne, d'Espagne et d'Italie. Dedié au Roy par son tres humble, tres obeissant, tres fidele sujet et serviteur A. Hubert laillot, geographe Ordinaire de sa Majesté

, Alexis-Hubert Jaillot (1632?-1712)



Atlas françois contenant les cartes geographiques dans lesquelles sont tres exactement remarquez les empires, monarchies royaumes et estats de l'Europe, de l'Asie, de l'Afrique et de l'Amerique: avec les tables et cartes particulieres de France, de Flandre, d'Allemagne, d'Espagne et d'Italie. Dedié au Roy par son tres humble, tres obeissant, tres fidele sujet et serviteur A. Hubert laillot, geographe Ordinaire de sa Majesté

, Alexis-Hubert Jaillot (1632?-1712)








Atlas françois contenant les cartes geographiques dans lesquelles sont tres exactement remarquez les empires, monarchies royaumes et estats de l'Europe, de l'Asie, de l'Afrique et de l'Amerique: avec les tables et cartes particulieres de France, de Flandre, d'Allemagne, d'Espagne et d'Italie. Dedié au Roy par son tres humble, tres obeissant, tres fidele sujet et serviteur A. Hubert laillot, geographe Ordinaire de sa Majesté

, Alexis-Hubert Jaillot (1632?-1712)



Personnes ou collectivités en relation avec Élection d' Amboise (France;-1790) (7 ressources dans data.bnf.fr)

Personnes ou collectivités en relation à Élection d' Amboise (France;-1790) (7)

Fabricant du papier : Thomas Dupuy (1642-1731) 	Cartographe : Alexis-Hubert Jaillot (1632?-1712) 
Éditeur commercial : Alexis-Hubert Jaillot (1632?-1712) 	Marchand : Grégoire Mariette (1646-1710?) 
Auteur du texte : Grégoire Mariette (1646-1710?) 	Auteur du texte : Nicolas Sanson (1600-1667) 
Cartographe : Nicolas Sanson (1600-1667) 	

Voir aussi (2 ressources dans data.bnf.fr)

À la BnF (1)

Notice correspondante dans Catalogue général

Sur le Web (1)

Notice correspondante dans VIAF