

Canton de Glaris (Suisse)







































Classification géographique : **Glaris (Suisse, Europe)**

Documents sur Canton de Glaris (Suisse) (45 ressources dans data.bnf.fr)

Cartes et plans (39)

Suisse sud-est (2017)	, Manufacture française des pneumatiques Michelin, Boulogne-Billancourt : Michelin , 2017	 	Suisse sud-est (2016)	, Manufacture française des pneumatiques Michelin, Boulogne-Billancourt : Michelin , 2016	 
Suisse sud-est (2015)	, Manufacture française des pneumatiques Michelin, Boulogne-Billancourt : Michelin , 2015	 	Suisse sud-est (2014)	, Manufacture française des pneumatiques Michelin, Boulogne-Billancourt : Michelin , 2014	 
Suisse sud-est (2012)	, Manufacture française des pneumatiques Michelin, Paris : Michelin , 2012	 	Suisse sud-est (2011)	, Manufacture française des pneumatiques Michelin, Paris : Michelin , 2011	 
Suisse sud-est (2010)	, Manufacture française des pneumatiques Michelin, Paris : Michelin , 2010	 	Linthal (2009)	, Suisse. Office fédéral de topographie, Wabern : Bundesamt für Landestopographie Swisstopo ; [Joué-lès-Tours] : [diff. Cartothèque EGG] , 2009	 

Suisse sud-est (2009)	, Manufacture française des pneumatiques Michelin, Paris : Michelin , 2009	 	Lachen (2009)	, Suisse. Office fédéral de topographie, Wabern : Bundesamt für Landestopographie Swisstopo ; [Joué-lès-Tours] : [diff. Cartothèque EGG] , 2008	 
Suisse sud-est (2008)	, Manufacture française des pneumatiques Michelin, Paris : Michelin , 2008	 	Suisse sud-ouest (2007)	, Manufacture française des pneumatiques Michelin, Paris : Michelin , 2007	 
Suisse sud-est (2007)	, Manufacture française des pneumatiques Michelin, Paris : Michelin , 2007	 	Suisse sud-est (2006)	, Manufacture française des pneumatiques Michelin, Paris : Michelin éd. des voyages , 2006	 
Suisse sud-ouest (2006)	, Manufacture française des pneumatiques Michelin, Paris : Michelin éd. des voyages , 2006	 	Suisse sud-est (2005)	, Manufacture française des pneumatiques Michelin, Paris : Michelin éd. des voyages , 2005	 
Suisse sud-ouest (2005)	, Manufacture française des pneumatiques Michelin, Paris : Michelin éd. des voyages , 2005	 	Suisse sud-est (2003)	, Manufacture française des pneumatiques Michelin, Paris : Michelin éd. des voyages , 2003	 
Suisse sud-ouest (2003)	, Manufacture française des pneumatiques Michelin, Paris : Michelin éd. des voyages , 2003	 	Andermatt - S[ain]t-Moritz - Bolzan (2002)	, Manufacture française des pneumatiques Michelin, Paris : Michelin , 2002	 
Genève - Bern - Andermatt (2002)	, Manufacture française des pneumatiques Michelin, Paris : Michelin , 2002	 	Genève - Bern - Andermatt (2001)	, Manufacture française des pneumatiques Michelin, Paris : Michelin , 2001	 
Andermatt - S[ain]t-Moritz - Bolzano/Bozen (2001)	, Manufacture française des pneumatiques Michelin, Paris : Michelin , 2001	 	[Lachen, Niederurnen, Glarus] (1980)	, Eduard Imhof (1895-1986), Sihl : [s.n.] , [198.]	 
Geologische Karte des Kantons Glarus, bearbeitet (1942)	, Jacob Oberholzer (géologue, 18..-19..), [Bern] : Geologische Kommission der Schweizerischen Naturforschenden Gesellschaft , 1942	 	Glarnerland (1912)	, ATAR, Genève : Atar , 1912	 

- | | | | |
|--|---|--|--|
| <p>Geologische Karte der Glarner-Alpen, aufgenommen... (1910)</p> | <p>, Albert Heim (1849-1937), Jacob Oberholzer (géologue, 18..-19..), Commission géologique suisse, [Berne] : Schweizerische geologische Kommission, 1910</p> | <p>Der Kanton Glarus mit seinen Grenzgebieten (1910)</p> | <p>, Kümmerly & Frey, Bern : Kümmerly & Frey, [ca 1910]</p> |
| <p>Excursionskarte des Verkehrsvereins für den Kanton Glarus (1910)</p> | <p>, J. Knobel, F. Hauser, Naefels : F. Hauser, [ca 1910]</p> | <p>Kanton Glarus und Schaffhausen (190.)</p> | <p>, Bern : H. Kümmerly w. Frey, 190..</p> |
| <p>Vom Sernfthal Ct Glarus nach dem Rheine und der Linth Relief Karte (1899)</p> | <p>, Glarus : Bäsclin, [1899]</p> | <p>Karte des Kantons Glarus (1865)</p> | <p>, Jakob Melchior Ziegler (1801-1883), in Winterthur : Stich, Druck u. Verlag v. Wurster, Randegger & Co., [ca 1865]</p> |
| <p>Karte des Kantons Glarus (1865)</p> | <p>, Jakob Melchior Ziegler (1801-1883), in Winterthur : Stich, Druck und Verlag der topogr. Anstalt von J. Wurster u. Comp., [ca 1865]</p> | <p>Karte des kantons Glarus... (1800)</p> | <p>, Jakob Melchior Ziegler (1801-1883), Winterthur : Wurster, Randagger und Cie, [s.d.]</p> |
| <p>Canton Glarus sive pagus Helvetiae Glaronensis cum satrapia Werdenberg (1768)</p> | <p>, Gabriel Walser (1695-1776), Norimbergae : edentibus Homannianis heredibus, 1768</p> | <p>Pagus Helvetiae Glaronensis cum satrapia Werdenberg (1700)</p> | <p>, Gabriel Walser (1695-1776), Aug. Vind. : Matthaei Seutteri, [17..]</p> |
| <p>Delineation Alpium Glaroniensium ... (1700)</p> | <p>, Henri Tschudi (17..-1...), Lugd. Bat. : sumptibus Petri vander Aa, [17..]</p> | <p>Les Cantons de Lucerne, Uri, Schwitz, Underwald, Zug et Glaris (1684)</p> | <p>, Guillaume Sanson (1633-1703), A Paris : chez P. Mariette, 1684</p> |
| <p>[Les Cantons de Lucerne, Uri, Schwitz, Underwald, Zug et Glaris] (1600)</p> | <p>, [S.l.] : [s.n.], [16..]</p> | | |

Images (6)

[Buchs-Sargans-Wallensee- , Bernard Le Calloc'h Aarau] (1948)



[2 phot. du Tödi (montagne , Avant 1891 aux confins de Glarus et d'Uri), don R. Gallati en 1891] (1891)



[Album de 66 phot. de , Avant 1890 Suisse (cantons de Berne, Untervalden, Uri, Glaris), don du prince R. Bonaparte en 1890] (1890)



[28 phot. des Alpes , Julius Beck (1825-1904), Avant 1889 suisses (Berne, Valais, Glarus, Uri), du Tyrol, du Trentin-Haut-Adige, par J. Beck, donateur en 1889] (1889)



[39 phot. par J. Beck des , Julius Beck (1825-1904), Avant 1886 Alpes suisses, surtout canton de Berne, accessoirement cantons de Glarus, Valais, Grisons, Saint-Gall et Tyrol autrichien, don de l'auteur en 1886] (1886)



[40 phot. de Liège, Louvain, , Georges Brun (photographe, 1841-1917), Arthur Gabler, Traugott Richard (photographe, 1823-1899) [et autre(s)], [s.d.] Arromanches, Les Sables d'Olonne, Aix-les-Bains, la route du Saint-Gothard en Suisse, régions d'Uri, de Glarus, du lac de Zurich, de Lucerne, de Berne. Phot. de Collin aux Sables d'Olonne, de G. Brun à Aix-les-Bains, de A. Gabler à Interlaken, de T. Richard à Maenedorf am Zürichsee, de J.J. Lienhardt à Einsiedeln, de F. Charnaux, de Garcin, à Genève] (1800)



Personnes ou collectivités en relation avec Canton de Glaris (Suisse) (36 ressources dans data.bnf.fr)

Personnes ou collectivités en relation à Canton de Glaris (Suisse) (36)

Auteur du texte : ATAR



Graveur : U. Basler



































Photographe : Julius Beck (1825-1904)



Donateur : Julius Beck (1825-1904)



Donateur : Roland Bonaparte (1858-1924) 	Ancien possesseur : Roland Bonaparte (1858-1924) 
Photographe : Georges Brun (photographe, 1841-1917) 	Diffuseur : Cartothèque EGG 
Photographe : Florentin Charnaux (1819-1883) 	Collaborateur : Club alpin suisse 
Photographe : Collin (photographe, 18..-19..?) 	Auteur du texte : Commission géologique suisse 
Photographe : Arthur Gabler 	Photographe : A. Garcin (photographe, 18..-18..?) 
Auteur du texte : Albert Heim (1849-1937) 	Marchand : Héritiers d' Homann 
Cartographe : Eduard Imhof (1895-1986) 	Auteur du texte : Kümmerly & Frey 
Photographe : Bernard Le Calloc'h 	Graveur : Rudolf Leuzinger (1826-1869) 
Graveur : Jean-Baptiste Liébaux (graveur, 16..-17..?) 	Photographe : J.J. Lienhardt (photographe, 18..-19..?) 
Graveur : Tobias Conrad Lotter (1717-1777) 	Éditeur commercial : Manufacture française des pneumatiques Michelin 
Cartographe : Manufacture française des pneumatiques Michelin 	Marchand : Pierre Mariette (1634-1716) 
Donateur : Charles Maunoir (1830-1901) 	Photographe : Traugott Richard (photographe, 1823-1899) 
Cartographe : Guillaume Sanson (1633-1703) 	Éditeur scientifique : Johann Jacob Scheuchzer (1672-1733) 
Marchand : Matthäus Seutter (1678-1757) 	Éditeur commercial : Suisse. Office fédéral de topographie 
Cartographe : Suisse. Office fédéral de topographie 	Marchand : Pieter Van Der Aa (1659?-1733) 
Cartographe : Gabriel Walser (1695-1776) 	Auteur du texte : Jakob Melchior Ziegler (1801-1883) 

Voir aussi (10 ressources dans data.bnf.fr)**À la BnF (1)**

Notice correspondante dans Catalogue général

Sur le Web (9)

Notice correspondante dans Dbpedia

Notice correspondante dans Base de données de lieux géographiques GeoNames

Notice correspondante dans ISNI

Notice correspondante dans VIAF

Notice correspondante dans Wikipedia Francophone

Notice correspondante dans Base de données de lieux géographiques GeoNames

Notice correspondante dans Fichier d'autorité intégré de la Bibliothèque nationale allemande

Notice correspondante dans Library of Congress Authorities

Notice correspondante dans Wikidata