

Portugal. Ministerio da marinha e ultramar. Comissão de cartographia



Pays : **Portugal**

Création : **18..**

Autres formes du nom : **Comissão de cartographia. Portugal** (*français*)
Portugal. Comissão de cartographia (*français*)

Portugal. Ministerio da marinha e ultramar. Comissão de cartographia : œuvres (20 ressources dans data.bnf.fr)

Œuvres cartographiques (20)

"Provincia de Angola. Esboço geografico das regiões atravessadas pelo caminho de ferro de Benguella" (1914)

avec Portugal. Ministerio da marinha e ultramar. Comissão de cartographia comme Éditeur scientifique



"Carta do Territorio Portuguez de Gôa" (1912)

avec Portugal. Ministerio da marinha e ultramar. Comissão de cartographia comme Éditeur scientifique



"Carta da Provincia da Guiné" (1912)

avec Portugal. Ministerio da marinha e ultramar. Comissão de cartographia comme Éditeur scientifique



"Provincia de Angola. Carta dos territorios de Cabinda e Malembo" (1904)

avec Portugal. Ministerio da marinha e ultramar. Comissão de cartographia comme Éditeur scientifique



"Archipelago de Cabo Verde" (1900)

avec Portugal. Ministerio da marinha e ultramar. Comissão de cartographia comme Autre



"Carta de Angola" (1900)

avec Portugal. Ministerio da marinha e ultramar. Comissão de cartographia comme Éditeur scientifique



"Costa occidental de India. Plano hydrographico...
Agoada... Rio Mandovi"

(1898)

de Hypacio de Brion

avec Portugal. Ministerio da marinha e ultramar. Comissão de cartographia comme Éditeur scientifique



"Provincia de Angola. Carta dos districtos de de
Benguella e Mossamedes"

(1895)

avec Portugal. Ministerio da marinha e ultramar. Comissão de cartographia comme Éditeur scientifique



"Carta de Moçambique"

(1894)

avec Portugal. Ministerio da marinha e ultramar. Comissão de cartographia comme Éditeur scientifique



"Esboço da carta do districto de Lourenço Marques"
(1894)

de Eduardo de Noronha

avec Portugal. Ministerio da marinha e ultramar. Comissão de cartographia comme Éditeur scientifique



"Carta do delta do Zambeze e terrenos adjacentes"
(1891)

de Alfonso de Moraes Sarmento

avec Portugal. Ministerio da marinha e ultramar. Comissão de cartographia comme Éditeur scientifique



Reconhecimento hydrographico da Foz do Pungue e do
Buzio com parte do curso d'este rio

(1891)



"Carta das possessões portuguezas da Africa
meridional"

(1891)

avec Portugal. Ministerio da marinha e ultramar. Comissão de cartographia comme Éditeur scientifique



Ministerio da marinha o ultramar. Commissao de
cartographia. Esboço do curso do Zambeze

(1889)



"Carta de Moçambique"

(1889)

avec Portugal. Ministerio da marinha e ultramar. Comissão de cartographia comme Éditeur scientifique



"Carta da Guiné portugueza"

(1889)

avec Portugal. Ministerio da marinha e ultramar. Comissão de cartographia comme Éditeur scientifique



Esboço do curso do Zambeze
(1889)



Comissão de cartographia. Carta das ilhas de S.
Vicente e Ste Luzia, e des ilheos Branco e Razo (Caho
Verbe), 1/100 000

(1887)



Comissão de cartographia. Carta da ilha de San
Thomé, 1885, 1/50000

(1885)



"Carta do curso do Rio Zaire de Stanley-Pool ao
oceano"

(1883)

de Hermenegildo Capello et autre(s)

avec Portugal. Ministerio da marinha e ultramar. Comissão de cartographia comme Éditeur scientifique



Thèmes en relation avec Portugal. Ministerio da marinha e ultramar. Comissão de cartographia (35 ressources dans data.bnf.fr)

Lieux (33)

Afrique	 	Afrique Australe Anglaise (1888-1895)	 
Protectorat de l' Afrique Centrale Anglaise (Royaume-Uni; 1893-1907)	 	Afrique Orientale Allemande (1884-1919)	 
Angola (Portugal; 1575-1975)	 	Pays des Babouendés (Afrique)	 
Lac Bangweulu (Zambie)	 	Pays des Basoundis (Afrique)	 
Beira (Sofala, Mozambique)	 	Betchouanaland (Royaume-Uni; 1885-1966)	 
Cabinda (Angola)	 	Îles du Cap Vert	 
Congo, cours d'eau (République démocratique du Congo / Angola)	 	État indépendant du Congo (Belgique; 1885-1908)	 
Congo français (1880-1888)	 	Pays de Gaza (Afrique)	 
Goa (Inde)	 	Guinée portugaise (1879-1974)	 
Inde portugaise (1502-1961)	 	Pays des Kongos (Afrique)	 
Limpopo, cours d'eau (Afrique du Sud / Mozambique)	 	Lac Malawi	 
Maputo (Mozambique)	 	Baie de Maputo (Maputo, Mozambique)	 
Mozambique (Portugal; 1752-1975)	 	États de Msiri (Afrique)	 
Namibe (Namibe, Angola)	 	République Sud-Africaine (1852-1877)	 
Sud-Ouest Africain Allemand (1884-1915)	 	Swaziland (République sud-africaine; 1894-1900)	 
Pays des Tékés (Afrique)	 	Zambèze, cours d'eau (Zambie / Mozambique)	 
District de Zambézie (Mozambique, Portugal; -1975)	 		

Administration publique (1)

Divisions politiques et administratives  



Géographie (1)

Divisions politiques et administratives  

Personnes ou collectivités en relation avec "Portugal. Ministerio da marinha e ultramar. Comissão de cartographia" (10 ressources dans data.bnf.fr)

Personnes ou collectivités liées en tant que cartographe (3)



Hermenegildo Capello (1841-1917)   Roberto Ivens (1850-1898)  

Antonio Augusto de Oliveira (18..-19..?)  



Personnes ou collectivités liées en tant que vendeur (2)

Flammarion   Librairie H. Le Soudier  

Personnes ou collectivités liées en tant que auteur du texte (1)

Ernesto de Vasconcelos (1852-1930)  

Personnes ou collectivités liées en tant que ancien possesseur (1)

Roland Bonaparte (1858-1924)  

Personnes ou collectivités liées en tant que autre (1)

Ernesto de Vasconcelos (1852-1930)



Personnes ou collectivités liées en tant que graveur (1)

Établissement géographique Erhard frères



Personnes ou collectivités liées en tant que éditeur scientifique (1)

Ernesto de Vasconcelos (1852-1930)



Voir aussi (2 ressources dans data.bnf.fr)

À la BnF (1)

Notice correspondante dans Catalogue général

Sur le Web (1)

Notice correspondante dans VIAF