

Pays des Bagnouns (Afrique)







Classification géographique : **Afrique**


Autre forme du lieu : **Pays des Bagnouns (Afrique)** (*français*)



Documents sur Pays des Bagnouns (Afrique) (7 ressources dans data.bnf.fr)



Images (5)

Brosselard Casamance 9 (1890) , Molteni, Henri Brosselard-Faidherbe (1855-1893)  



Brosselard Casamance 16 (1890) , Molteni, Henri Brosselard-Faidherbe (1855-1893)  



Brosselard Casamance 15 (1890) , Molteni, Henri Brosselard-Faidherbe (1855-1893)  

Brosselard Casamance 14 (1890) , Molteni, Henri Brosselard-Faidherbe (1855-1893)  

Brosselard Casamance 11 (1890) , Molteni, Henri Brosselard-Faidherbe (1855-1893)  

Cartes et plans (2)

La Casamance (côte occidentale d'Afrique) (1891) , Paris : Le Temps , 1891  

Carte de la Casamance et de la région nord de la Guinée portugaise (1890) , Henri Brosselard-Faidherbe (1855-1893), [S.l.] : Compagnie commerciale et agricole de la Casamance , [ca 1890]  

Personnes ou collectivités en relation avec Pays des Bagnouns (Afrique) (7 ressources dans data.bnf.fr)

Personnes ou collectivités en relation à Pays des Bagnouns (Afrique) (7)

Ancien possesseur : Roland Bonaparte (1858-1924)



Chef de la mission : Henri Brosselard-Faidherbe (1855-1893)



Auteur de la conférence : Henri Brosselard-Faidherbe (1855-1893)



Photographe de l'œuvre reproduite : Henri Brosselard-Faidherbe (1855-1893)



Donateur : Albert Cousin (1850-1917)



Éditeur commercial : Le Temps. Paris (Périodique)



Photographe : Molteni



Voir aussi (1 ressources dans data.bnf.fr)

À la BnF (1)

Notice correspondante dans Catalogue général