

Ile de Milo (Cyclades, Grèce)



Classification géographique : **Cyclades (Îles de la Mer Égée méridionale, Grèce, Europe)**











Autres formes du lieu :
 Île de Milos (Cyclades, Grèce) *(français)*
 Île du Mille (Cyclades, Grèce) *(français)*

Documents sur Île de Milo (Cyclades, Grèce) (39 ressources dans data.bnf.fr)

Cartes et plans (39)

Milos (2015)	, Anavasi, Athens : Anavasi  , 2015. - Athens : Anavasi , 2015 : Αναβαση , 2015	Îles Cyclades (Kiklâdhes Nísoi) (2004)	, France. Service hydrographique et océanographique de la marine, Brest : EPSHOM [Établissement principal du SHOM] , 2004 
Côte sud de Grèce (2004)	, France. Service hydrographique et océanographique de la marine, Brest : EPSHOM [Établissement principal du SHOM] , 2004 	Mer Égée (2004)	, France. Service hydrographique et océanographique de la marine, Brest : EPSHOM [Établissement principal du SHOM] , 2004 
Milos - Kimolos (2002)	, Road editions. Athènes, Athènes : Road editions ; [Paris] : [diff. Cartothèque] , [2002] 	Côte sud de Grèce (1995)	, France. Service hydrographique et océanographique de la marine, Brest : EPSHOM [Établissement principal du SHOM] , 1995 


























Mer Égée (1995)	, France. Service hydrographique et océanographique de la marine, Brest : EPSHOM [Établissement principal du SHOM] , 1995		Îles Cyclades (Kikládhes Nísoi) partie ouest (1995)	, France. Service hydrographique et océanographique de la marine, Brest : EPSHOM [Établissement principal du SHOM] , 1995	
Iles Cyclades (Kikládhes Nísoi), partie ouest (1992)	, France. Service hydrographique et océanographique de la marine, Brest : EPSHOM [Établissement principal du SHOM] , 1992		Côte sud de Grèce : de Akra Tainaro à Nisos Milos et partie ouest de Nisos Kriti (1988)	, France. Service hydrographique et océanographique de la marine, Brest : EPSHOM [Établissement principal du SHOM] , 1988	
Nisos Mīlos (1977)	, Institute of geology and mineral exploration. Grèce, [Athína] : Institutón geologikón kai metalleftikón erevnón , 1977		The Islands of Milo, Anti-Milo, Kimolo and Polino (1878)	, Thomas Graves (1802-1856), [Londres] : Published according to Act of Parliament at the Hydrographic Office of the Admiralty Sold by J.D. Potter Agent for the Admiralty Charts ... , May 7th 1851. Corrections March 1869, June 78	
I. Milo (1736)	, Honoré Gautier, [S.l.] : [s.n.] , [ca 1736]		[Milo] (1726)	, Jean-Baptiste d' Anville (1697-1782), [S.l.] : [s.n.] , 1726	
Milo (17..)	, Jean-Baptiste d' Anville (1697-1782), André Thevet (1516-1592), [17.. ?]		Milo Insula posta nel mare dello Arcipelago ... (17..)	, [S.l.] : [s.n.] , [ca 1570]	
Plan des isles de Milo de l'Argentière et de Polino (17..)	, [S.l.] : [s.n.] , Ca 17..		Remomile (17..)	, Jean-Baptiste d' Anville (1697-1782), André Thevet (1516-1592), [17.. ?]	
Plan de l'île de Candie jadis Crête et des isles voisines [Corfu, Zante, Milo, Nicsia, Santorini, Scarpanto] (1676)	, A Paris : par le chevalier de Beaulieu le Donjon , 1676		Plan de l'isle de Candie jadis Crete et des isles voisines (1676)	, Sébastien de Beaulieu (1612?-1674), A Paris : par le Chevalier de Beaulieu le Donjon, Sergent de Bataille des camps, et armées du Roy ... , [1676]	
Plan de l'île de Candie jadis Crête et des isles voisines [Corfu, Zante, Milo, Nicsia, Santorini, Scarpanto] (1676)	, A Paris : par le chevalier de Beaulieu le Donjon , 1676		Plan de l'île de Candie jadis Crête et des isles voisines [Corfu, Zante, Milo, Nicsia, Santorini, Scarpanto] (1676)	, Sébastien de Beaulieu (1612?-1674), A Paris : par le chevalier de Beaulieu le Donjon , 1676	

<p>Description de l'isle de Candie et des isles voisine de la Grece [Corfu, Zante, Milo, Nicsia, Santorini, Scarpanto] (1669)</p>	<p>, Jacques Lagniet (1600?-1675), A Paris : chez Jacques l'Aigniet , 1669</p>	<p></p>	<p>Milo (1658)</p>	<p>, Marco Boschini (1613-1678), In Venetia : Francesco Nicolini , 1658</p>	<p></p>
<p>Milo (1650)</p>	<p>, [S.l.] : [s.n.] , [ca 1650 ?]</p>	<p></p>	<p>Candia cum insulis aliquot circa Graeciam (1636)</p>	<p>, Gerard Mercator (1512-1594), [S.l.] : [s.n.] , [après 1636]</p>	<p></p>
<p>Millo (1606)</p>	<p>, In Venetia : Giacomo Franco , 1606</p>	<p></p>	<p>Archipelagi Insularum aliquot descrip. (1584)</p>	<p>, Abraham Ortelius (1527-1598), [Anvers : Ortelius , 1584]</p>	<p></p>
<p>Isola de Milo (1574)</p>	<p>, [Venetiis] : [Donati Bertelli formis] , [ca 1574]</p>	<p></p>	<p>[Le Grand Insulaire et Pilotage d'André Thevet Cosmographe du Roy. Dans lequel sont contenus plusieurs plants d'Isles habitées et deshitées et descriptions dicelles]</p>	<p>, André Thevet (1516-1592), [S. l.] : [s.n.] , [ca 1586]</p>	<p></p>
<p>Cartes de géographie reveües et augmentées de leurs divisioins [sic] et villes capitalles [sic] avec les descriptions de tous les païs du monde. Avec privilege pour vingt ans. 1657. La table des cartes contenues en ce recueil [...]</p>	<p>, Pierre Duval (1619-1683)</p>	<p></p>	<p>Cartes de géographie reveües et augmentées de leurs divisioins [sic] et villes capitalles [sic] avec les descriptions de tous les païs du monde. Avec privilege pour vingt ans. 1657 1661. La table des cartes contenues en ce recueil [...]</p>	<p>, Pierre Duval (1619-1683)</p>	<p></p>

- Cartes de géographie reveües et augmentées de leurs divisioins [sic] et villes capitalles [sic] avec les descriptions de tous les païs du monde. Avec privilege pour vingt ans. 1662. La table des cartes contenues en ce recueil [...]** , Pierre Duval (1619-1683) ⓘ
- Description de l'univers contenant les differents systemes du monde les cartes generales & particulieres de la geographie ancienne & moderne: les plans & profils des principales villes & des autres lieux plus considerables de la Terre; avec les portraits des souverains qui y commandent, leurs blasons, titres & livrées: et les moeurs, religions, gouvernemens & divers habillemens de chaque nation. Dediée au Roy. Par Allain Manesson Mallet maistre de mathematiques des pages de la petite escurie de sa Majesté, cy devant ingenieur & sergent major d'artillerie en Portugal. Tome premier** , Allain Manesson-Mallet (1630-1706), A Paris : chez Denys Thierry , M.DC.LXXXIII. Avec privilege du Roy ⓘ
- Les glorieuses conquestes de Louis le Grand roy de France et de Navarre dediées au roy** , Sébastien de Beaulieu (1612?-1674), 1694 ⓘ
- [Atlas nautique manuscrit de la Méditerranée]** , Jean François Sant ⓘ
- Aegean Islands** , Berndtson & Berndtson GmbH. Fürstenfeldbruck, Allemagne, Fürstenfeldbruck : Berndtson & Berndtson ; [Paris] : [diff. Acte III] , 1994 ⓘ
- Les glorieuses conquestes de Louis le Grand roy de France et de Navarre dediées au roy. Tome premier [-Tome deuxième] ["se vendent" = gratté]** , Sébastien de Beaulieu (1612?-1674), Armand Desmarets (dessinateur, 16..-1...), Pesne (peintre, 16..-16..) ⓘ
- Les glorieuses conquestes de Louis le Grand roy de France et de Navarre dediées au roy. Tome premier [-Tome deuxième] ["se vendent" = gratté]** , Sébastien de Beaulieu (1612?-1674), [16..] ⓘ

Personnes ou collectivités en relation avec Île de Milo (Cyclades, Grèce) (27 ressources dans data.bnf.fr)

Personnes ou collectivités en relation à Île de Milo (Cyclades, Grèce) (27)

Cartographe : Anavasi 	Cartographe : Jean-Baptiste d' Anville (1697-1782) 
Auteur du texte : Sébastien de Beaulieu (1612?-1674) 	Cartographe : Sébastien de Beaulieu (1612?-1674) 
Autre : Sébastien de Beaulieu (1612?-1674) 	Imprimeur-libraire : Donato Bertelli 
Ancien possesseur : Roland Bonaparte (1858-1924) 	Cartographe : Marco Boschini (1613-1678) 
Cartographe : France. Service hydrographique et océanographique de la marine 	Éditeur commercial : France. Service hydrographique et océanographique de la marine 
Marchand : Giacomo Franco (1550?-1620) 	Auteur adapté : Honoré Gautier 
Cartographe : Thomas Graves (1802-1856) 	Collaborateur : Grèce. Armée. Service géographique 
Éditeur commercial : Institute of geology and mineral exploration. Grèce 	Cartographe : Institute of geology and mineral exploration. Grèce 
Graveur : J. & C. Walker. Londres 	Auteur du texte : Jacques Lagniet (1600?-1675) 
Cartographe : Gerard Mercator (1512-1594) 	Cartographe : Abraham Ortelius (1527-1598) 
Éditeur commercial : J.D. Potter (éditeur, 18..-18..?) 	Éditeur commercial : Road editions. Athènes 
Cartographe : Road editions. Athènes 	Autre : Gioseppe Rosaccio (1530-1620) 
Ancien possesseur : Charles Schefer (1820-1898) 	Auteur adapté : André Thevet (1516-1592) 
Ancien possesseur : Louis Vivien de Saint-Martin (1802-1896) 	

Voir aussi (10 ressources dans data.bnf.fr)**À la BnF (1)**

Notice correspondante dans Catalogue général

Sur le Web (9)

Notice correspondante dans Référentiels d'autorités de Biblissima

Notice correspondante dans Base de données de lieux géographiques GeoNames

Notice correspondante dans IdRef

Notice correspondante dans VIAF

Notice correspondante dans Wikipedia Francophone

Notice correspondante dans Dbpedia

Notice correspondante dans Fichier d'autorité intégré de la Bibliothèque nationale allemande

Notice correspondante dans Library of Congress Authorities

Notice correspondante dans Wikidata