

Rineia, île (Cyclades, Grèce)

























Classification géographique : **Cyclades (Îles de la Mer Égée méridionale, Grèce, Europe)**





Autres formes du lieu :
 Rheneia, île (Cyclades, Grèce) (*anglais*)
 Rinia, île (Cyclades, Grèce) (*français*)

Documents sur Rineia, île (Cyclades, Grèce) (24 ressources dans data.bnf.fr)

Cartes et plans (24)



















Delos - Mykonos ; Rheneia (2015)	, Anavasi, Athens : Anavasi , 2015. - Athens : Anavasi , 2015 : Anavasi , 2015	 	Fyllo N. Mykonos - N. Rineia (2004)	, Institute of geology and mineral exploration. Grèce, [Athína] : Institoyto geōlogikōn kai metalleytikōn ereynōn , 2004	 
Îles de Tinos, Míkonos, Rinía et Dhílos (2004)	, France. Service hydrographique et océanographique de la marine, Brest : EPSHOM [Établissement principal du SHOM] , 2004	 	Mykonos (2002)	, Road editions. Athènes, Athènes : Road editions ; [Paris] : [diff. Cartothèque] , 2002	 
Îles de Tinos, Míkonos, Rinía et Dhílos (1995)	, France. Service hydrographique et océanographique de la marine, Brest : EPSHOM [Établissement principal du SHOM] , 1995	 	Carte de l'île de Délos et de l'extrémité orientale de l'île de Rhénée (1908)	, Léon-Henri-André Bellot (1873-1942), A. Bringuier (capitaine de vaisseau), [Paris] : Service géographique de l'Armée , 1908	 




<p>The Islands of Tinos, Mykoni, Rhenea and Delos (1879)</p>	<p>, Thomas Graves (1802-1856), Thomas Saumarez Brock (contre-amiral, 1800-1875), [Londres] : Published according to Act of Parliament at the Hydrographic Office of the Admiralty Sold by J.D. Potter Agent for the Admiralty Charts ... , June 15th 1847. Corrections June 72</p>		<p>Inseln und asiatische westküsten (1867)</p>	<p>, Leopold Kraatz (lithographe, 18..-190.), Heinrich Kiepert (1818-1899), Berlin : Nicolaische Verlagsbuchhandlung, A. Effert & L. Lindtner ; London : Williams & Norgate ; Florenz ; Turin ; Rom : H. Loescher ; Paris : Haar & Steinert ; Athen : K. Wilberg ; New-York : L.W. Schmidt , 1867</p>	
<p>Inseln und asiatische westküsten (1867)</p>	<p>, Leopold Kraatz (lithographe, 18..-190.), Heinrich Kiepert (1818-1899), Berlin : Nicolaische Verlagsbuchhandlung, A. Effert & L. Lindtner ; London : Williams & Norgate ; Paris : Fr. Klincksieck ; New-York : George P. Putman & son , 1867</p>		<p>I. Delis (1736)</p>	<p>, Honoré Gautier, [S.l.] : [s.n.] , [ca 1736]</p>	
<p>Plan du port des Esdilles ou Estolles dans Larchipelle (17..)</p>	<p>, [S.l.] , [ca 17..]</p>		<p>Le Sdile o Delo (1696)</p>	<p>, Vincenzo Coronelli (1650-1718), [In Venetia] : [s.n.] , ca 1696]</p>	
<p>Delos Insula ou Sdiles (1685)</p>	<p>, George Wheler (1651-1724), [S.l.] : [s.n.] , [ca 1685]</p>		<p>Creta (1668)</p>	<p>, Philippe Briet (1601-1668), Avant 1668</p>	
<p>Sdile (1658)</p>	<p>, Marco Boschini (1613-1678), In Venetia : Francesco Nicolini , 1658</p>		<p>Creta (1649)</p>	<p>, Philippe Briet (1601-1668), [Paris] : [Sébastien Cramoisy] , [1649 ?]</p>	
<p>[Insularum aliquot Aegaei Maris Antiqua descriptio] (1644)</p>	<p>, Abraham Ortelius (1527-1598), [Amstelodami] : [apud Ioannem Janssonium] , [1644 ?]</p>		<p>Les Diles Iadis Delos (1586)</p>	<p>, André Thevet (1516-1592), [S.l.] : [s.n.] , [ca 1586]</p>	
<p>Insular. aliquot Aegaei maris antiqua descrip. (1584)</p>	<p>, Abraham Ortelius (1527-1598), [Anvers] : [s.n.] , 1584</p>		<p>Insular. aliquot Aegaei maris antiqua descrip. (1584)</p>	<p>, Abraham Ortelius (1527-1598), [S.l.] : [s.n.] , 1584</p>	

<p>Insular. aliquot Aegaei maris antiqua descrip. (1584)</p>	<p>, Abraham Ortelius (1527-1598), [Anvers : [s.n.] , 1584</p>		<p>[Le Grand Insulaire et Pilotage d'André Thevet Cosmographe du Roy. Dans lequel sont contenus plusieurs plants d'Isles habitées et deshabitées et descriptions dicelles]</p>	<p>, André Thevet (1516-1592), [S. l.] : [s.n.] , [ca 1586]</p>	
<p>Parallela geographiae veteris et novae [T. I]</p>	<p>, Philippe Briet (1601-1668), 1648</p>		<p>Pélagos, Symi, Délos, et Icarie</p>	<p>, Vincenzo Coronelli (1650-1718), [S.l.] : [s.n.] , [1689]</p>	

Personnes ou collectivités en relation avec Rineia, île (Cyclades, Grèce) (38 ressources dans data.bnf.fr)

Personnes ou collectivités en relation à Rineia, île (Cyclades, Grèce) (38)

<p>Cartographe : Anavasi</p>		<p>Cartographe : Léon-Henri-André Bellot (1873-1942)</p>	
<p>Ancien possesseur : Roland Bonaparte (1858-1924)</p>		<p>Cartographe : Marco Boschini (1613-1678)</p>	
<p>Cartographe : Philippe Briet (1601-1668)</p>		<p>Cartographe : A. Bringuier (capitaine de vaisseau)</p>	
<p>Cartographe : Thomas Saumarez Brock (contre-amiral, 1800-1875)</p>		<p>Cartographe : Vincenzo Coronelli (1650-1718)</p>	
<p>Marchand : Sébastien Cramoisy (1584?-1669)</p>		<p>Commanditaire de la publication : École française d'Athènes</p>	
<p>Éditeur commercial : France. Service hydrographique et océanographique de la marine</p>		<p>Éditeur commercial : France. Service géographique de l'armée</p>	
<p>Cartographe : France. Service hydrographique et océanographique de la marine</p>		<p>Auteur adapté : Honoré Gautier</p>	
<p>Marchand : George P. Putman & son. New-York</p>		<p>Cartographe : Thomas Graves (1802-1856)</p>	
<p>Collaborateur : Grèce. Armée. Service géographique</p>		<p>Marchand : Haar et Steinert. Paris</p>	

Éditeur commercial : Institute of geology and mineral exploration. Grèce 	Cartographe : Institute of geology and mineral exploration. Grèce 
Marchand : Johannes Janssonius (1588-1664) 	Graveur : J. & C. Walker. Londres 
Cartographe : Heinrich Kiepert (1818-1899) 	Marchand : Fr. Klincksieck (18.-18..?) 
Lithographe : Leopold Kraatz (lithographe, 18.-190.?) 	Marchand : H. Loescher (1831-1892) 
Éditeur commercial : Nicolaische Verlagsbuchhandlung. Berlin 	Cartographe : Abraham Ortelius (1527-1598) 
Éditeur commercial : J.D. Potter (éditeur, 18.-18..?) 	Éditeur commercial : Road editions. Athènes 
Cartographe : Road editions. Athènes 	Marchand : L.W. Schmidt (libraire, 18.-18..?) 
Auteur adapté : André Thevet (1516-1592) 	Donateur : Louis Vivien de Saint-Martin (1802-1896) 
Ancien possesseur : Louis Vivien de Saint-Martin (1802-1896) 	Cartographe : George Wheler (1651-1724) 
Marchand : K. Wilberg (libraire, 18.-18..?) 	Marchand : Williams & Norgate. London 

Voir aussi (2 ressources dans data.bnf.fr)

À la BnF (1)

Notice correspondante dans Catalogue général

Sur le Web (1)

Notice correspondante dans VIAF