

Rineia, île (Cyclades, Grèce)



Classification géographique : **Cyclades (Îles de la Mer Égée méridionale, Grèce, Europe)**





Autres formes du lieu : **Rheneia, île (Cyclades, Grèce) (anglais)**
Rinía, île (Cyclades, Grèce) (français)

Documents sur Rineia, île (Cyclades, Grèce) (24 ressources dans data.bnf.fr)

Cartes et plans (24)



















Delos - Mykonos ; Rheneia (2015)	, Anavasi, Athens : Anavasi , 2015. - Athens : Anavasi , 2015 : Anavasi , 2015	Îles de Tinos, Mikonos, Rinía et Dhílos (2004)	, France. Service hydrographique et océanographique de la marine, Brest : EPSHOM [Établissement principal du SHOM] , 2004
Fyllo N. Mykonos - N. Ríneia (2004)	, Institute of geology and mineral exploration. Grèce, [Athína] : Institoyto geōlogikōn kai metalleytikōn ereynōn , 2004	Mykonos (2002)	, Road editions. Athènes, Athènes : Road editions ; [Paris] : [diff. Cartothèque] , 2002
Îles de Tinos, Mikonos, Rinía et Dhílos (1995)	, France. Service hydrographique et océanographique de la marine, Brest : EPSHOM [Établissement principal du SHOM] , 1995	Carte de l'île de Délos et de l'extrémité orientale de l'île de Rhénée (1908)	, Léon-Henri-André Bellot (1873-1942), A. Bringuier (capitaine de vaisseau), [Paris] : Service géographique de l'Armée , 1908


















The Islands of Tinos, Mykoni, Rhenea and Delos (1879)	, Thomas Graves (1802-1856), Thomas Saumarez Brock (contre-amiral, 1800-1875), [Londres] : Published according to Act of Parliament at the Hydrographic Office of the Admiralty Sold by J.D. Potter Agent for the Admiralty Charts ... , June 15th 1847. Corrections June 72		Inseln und asiatische westküsten (1867)	, Leopold Kraatz (lithographie, 18..-190.?), Heinrich Kiepert (1818-1899), Berlin : Nicolaische Verlagsbuchhandlung, A. Effert & L. Lindtner ; London : Williams & Norgate ; Florenz ; Turin ; Rom : H. Loescher ; Paris : Haar & Steinert ; Athen : K. Wilberg ; New-York : L.W. Schmidt , 1867	
Inseln und asiatische westküsten (1867)	, Leopold Kraatz (lithographie, 18..-190.?), Heinrich Kiepert (1818-1899), Berlin : Nicolaische Verlagsbuchhandlung, A. Effert & L. Lindtner ; London : Williams & Norgate ; Paris : Fr. Klincksieck ; New-York : George P. Putman & son , 1867		I. Delis (1736)	, Honoré Gautier, [S.l.] : [s.n.] , [ca 1736]	
Plan du port des Esdilles ou Estolles dans Larchipelle (17..)	, [S.l.] , [ca 17..]		Le Sdile o Delo (1696)	, Vincenzo Coronelli (1650-1718), [In Venetia] : [s.n.] , ca 1696]	
Delos Insula ou Sdiles (1685)	, George Wheler (1651-1724), [S.l.] : [s.n.] , [ca 1685]		Creta (1668)	, Philippe Briet (1601-1668), Avant 1668	
Sdile (1658)	, Marco Boschini (1613-1678), In Venetia : Francesco Nicolini , 1658		Creta (1649)	, Philippe Briet (1601-1668), [Paris] : [Sébastien Cramoisy] , [1649 ?]	
[Insularum aliquot Aegaei Maris Antiqua descriptio] (1644)	, Abraham Ortelius (1527-1598), [Amstelodami] : [apud Ioannem Janssonium] , [1644 ?]		Les Diles Iadis Delos (1586)	, André Thevet (1516-1592), [S.l.] : [s.n.] , [ca 1586]	
Insular. aliquot Aegaei maris antiqua descrip. (1584)	, Abraham Ortelius (1527-1598), [S.l.] : [s.n.] , 1584		Insular. aliquot Aegaei maris antiqua descrip. (1584)	, Abraham Ortelius (1527-1598), [Anvers] : [s.n.] , 1584	

Insular. aliquot Aegaei maris antiqua descrip. (1584)	, Abraham Ortelius (1527-1598), [Anvers : [s.n.] , 1584		[Le Grand Insulaire et Pilotage d'André Thevet Cosmographe du Roy. Dans lequel sont contenus plusieurs plants d'Isles habitées et deshabitées et descriptions dicelles]	, André Thevet (1516-1592), [S. l.] : [s.n.] , [ca 1586]	
Parallela geographiae veteris et novae [T. I]	, Philippe Briet (1601-1668), 1648		Pélagos, Symi, Délos, et Icarie	, Vincenzo Coronelli (1650-1718), [S.l.] : [s.n.] , [1689]	

Personnes ou collectivités en relation avec Rineia, île (Cyclades, Grèce) (38 ressources dans data.bnf.fr)

Personnes ou collectivités en relation à Rineia, île (Cyclades, Grèce) (38)

Cartographe : Anavasi		Cartographe : Léon-Henri-André Bellot (1873-1942)	
Ancien possesseur : Roland Bonaparte (1858-1924)		Cartographe : Marco Boschini (1613-1678)	
Cartographe : Philippe Briet (1601-1668)		Cartographe : A. Bringuier (capitaine de vaisseau)	
Cartographe : Thomas Saumarez Brock (contre-amiral, 1800-1875)		Cartographe : Vincenzo Coronelli (1650-1718)	
Marchand : Sébastien Cramoisy (1584?-1669)		Commanditaire de la publication : École française d'Athènes	
Éditeur commercial : France. Service hydrographique et océanographique de la marine		Éditeur commercial : France. Service géographique de l'armée	
Cartographe : France. Service hydrographique et océanographique de la marine		Auteur adapté : Honoré Gautier	
Marchand : George P. Putman & son. New-York		Cartographe : Thomas Graves (1802-1856)	
Collaborateur : Grèce. Armée. Service géographique		Marchand : Haar et Steinert. Paris	

Éditeur commercial : Institute of geology and mineral exploration. Grèce		Cartographe : Institute of geology and mineral exploration. Grèce	
Marchand : Johannes Janssonius (1588-1664)		Graveur : J. & C. Walker. Londres	
Cartographe : Heinrich Kiepert (1818-1899)		Marchand : Fr. Klincksieck (18..-18..?)	
Lithographe : Leopold Kraatz (lithographe, 18..-190..?)		Marchand : H. Loescher (1831-1892)	
Éditeur commercial : Nicolaische Verlagsbuchhandlung. Berlin		Cartographe : Abraham Ortelius (1527-1598)	
Éditeur commercial : J.D. Potter (éditeur, 18..-18..?)		Cartographe : Road editions. Athènes	
Éditeur commercial : Road editions. Athènes		Marchand : L.W. Schmidt (libraire, 18..-18..?)	
Auteur adapté : André Thevet (1516-1592)		Donateur : Louis Vivien de Saint-Martin (1802-1896)	
Ancien possesseur : Louis Vivien de Saint-Martin (1802-1896)		Cartographe : George Wheler (1651-1724)	
Marchand : K. Wilberg (libraire, 18..-18..?)		Marchand : Williams & Norgate. London	

Voir aussi (2 ressources dans data.bnf.fr)

À la BnF (1)

Notice correspondante dans Catalogue général

Sur le Web (1)

Notice correspondante dans VIAF