

Ile de Symi (Dodécanèse, Grèce)



Classification géographique : **Dodécanèse (Îles de la Mer Égée méridionale, Grèce, Europe)**

Lieux en relation (1 ressources dans data.bnf.fr)

























Contenu dans (1)

Archipel du Dodécanèse (Grèce)




Documents sur Île de Symi (Dodécanèse, Grèce) (13 ressources dans data.bnf.fr)

Cartes et plans (12)








Rodos & Sýmī (1:22.000) (2016)	, Anavasi, Athens : Anavasi , 2016. - Athens : Anavasi , 2016 : Αναβαση , 2016	 	De Nísos Sámos à Nísos Ródos (2003)	, France. Service hydrographique et océanographique de la marine, Brest : EPSHOM [Établissement principal du SHOM] , 2003	 
De Nísos Symi à Kaş (2003)	, France. Service hydrographique et océanographique de la marine, Brest : EPSHOM [Établissement principal du SHOM] , 2003	 	De Nísos Symi à Kaş (1995)	, France. Service hydrographique et océanographique de la marine, Brest : EPSHOM [Établissement principal du SHOM] , 1995	 
De Nísos Sámos à Nísos Ródos (1995)	, France. Service hydrographique et océanographique de la marine, Brest : EPSHOM [Établissement principal du SHOM] , 1995	 	De Nísos Sámos à Nísos Ródos (1995)	, France. Service hydrographique et océanographique de la marine, Brest : EPSHOM [Établissement principal du SHOM] , 1995	 
De Nísos Symi à Kaş (1995)	, France. Service hydrographique et océanographique de la marine, Brest : EPSHOM [Établissement principal du SHOM] , 1995	 	Simie (17..)	, Jean-Baptiste d' Anville (1697-1782), André Thevet (1516-1592), [S.l.] : [s.n.] , [17.. ?]	 
Isole delle Simie (1688)	, Vincenzo Coronelli (1650-1718), [Venezia] : [s.n.] , [ca 1688]	 	Le Simie (1658)	, Marco Boschini (1613-1678), In Venetia : Francesco Nicolini , 1658	 
[Le Grand Insulaire et Pilotage d'André Thevet Cosmographe du Roy. Dans lequel sont contenus plusieurs plants d'Isles habitées et deshabitées et descriptions dicelles]	, André Thevet (1516-1592), [S. l.] : [s.n.] , [ca 1586]	 	Pélagos, Symi, Délos, et Icarie	, Vincenzo Coronelli (1650-1718), [S.l.] : [s.n.] , [1689]	 

Livres (1)

Notes sur l'île de Symi (1901) , Henry Hauttecoeur, 
 Anvers : Imprimerie Veuve de Backer , 1901

Personnes ou collectivités en relation avec Île de Symi (Dodécanèse, Grèce) (7 ressources dans data.bnf.fr)

Personnes ou collectivités en relation à Île de Symi (Dodécanèse, Grèce) (7)

- | | |
|---|--|
| Cartographe : Anavasi  | Cartographe : Jean-Baptiste d' Anville (1697-1782)  |
| Cartographe : Marco Boschini (1613-1678)  | Cartographe : Vincenzo Coronelli (1650-1718)  |
| Éditeur commercial : France. Service hydrographique et océanographique de la marine  | Cartographe : France. Service hydrographique et océanographique de la marine  |
| Auteur adapté : André Thevet (1516-1592)  | |

Voir aussi (10 ressources dans data.bnf.fr)

À la BnF (1)

Notice correspondante dans Catalogue général

Sur le Web (9)

Notice correspondante dans Référentiels d'autorités de
Biblissima

Notice correspondante dans Base de données de lieux
géographiques GeoNames

Notice correspondante dans IdRef

Notice correspondante dans VIAF

Notice correspondante dans Wikipedia Francophone

Notice correspondante dans Dbpedia

Notice correspondante dans Fichier d'autorité intégré de
la Bibliothèque nationale allemande

Notice correspondante dans Library of Congress
Authorities

Notice correspondante dans Wikidata