

Districts du Niger (Royaume-Uni; 1882-1899)



Classification géographique : **Afrique**

Postérieurement, voir : **Nigéria du Nord (Royaume-Uni; 1899-1914)**

Autres formes du lieu : **National African Company Territory (Royaume-Uni; 1882-1886)**
(anglais)
Niger Districts (Royaume-Uni; 1882-1899) *(anglais)*
Royal Niger Company Territory (Royaume-Uni; 1886-1899)
(anglais)
Territoire de la Compagnie nationale Africaine (Royaume-Uni; 1882-1886) *(français)*
Territoire de la Compagnie royale du Niger (Royaume-Uni; 1886-1899) *(français)*

Lieux en relation (1 ressource dans data.bnf.fr)

Contenu dans (1)

Afrique



Documents sur Districts du Niger (Royaume-Uni; 1882-1899) (13 ressources dans data.bnf.fr)

Cartes et plans (10)

Anglo-French Boundary, east of the Niger. Convention between Great Britain and France of June 14, 1898 (1909)

, Ordnance survey. GB, Edward Hertslet (1824-1902), [London] : [?] , [1909]



Afrique française (feuille II) (1899)

, Marius Chesneau (cartographe, 18..-19..?), [Paris] : Hachette , 1899



Koûka (1898)

, Richard de Régnauld de Lannoy de Bissy (1844-1906), [Paris] : Service géographique de l'armée , [tirage d'avril 1900]



Sokoto (1898)

, Richard de Régnauld de Lannoy de Bissy (1844-1906), [Paris] : Service géographique de l'armée , [tirage d'avril 1900]



Map of the Niger delta (1897)

, Royal Niger company, H.L. Gallwey (capitaine), Copland Crawford (major), [London] : Royal geographical society , 1897



Soudan français et côte occidentale d'Afrique (1897)

, Paul Vuillot (1868-1916), [Paris] : [Société de géographie] , [1897 ca]



Sokoto (1892)

, Richard de Régnauld de Lannoy de Bissy (1844-1906), [Paris] : Service géographique de l'armée , [tirage d'octobre 1892]



Koûka (1888)

, Richard de Régnauld de Lannoy de Bissy (1844-1906), [Paris] : Service géographique de l'armée , [tirage en mars 1888]



Koûka (1888)

, Richard de Régnauld de Lannoy de Bissy (1844-1906), [Paris] : Service géographique de l'armée , [tirage d'août 1888]



Sokoto (1884)

, Richard de Régnauld de Lannoy de Bissy (1844-1906), [Paris] : Dépôt de la Guerre , tirage de novembre 1884



Images (3)

[6 phot. de sites et types ethniques du sultanat de Sokoto (Nigeria) par Joseph Thomson, donateur en 1887] (1887)

, Joseph Thompson (1858-1894), Avant 1887



[44 phot., 1 carte et 6 f. de texte sur la région du Bas-Niger, région de Lokodja, Onitsha,... avec des portraits du capitaine Antoine Mattei, de son secrétaire Matteo Mattei, de Gigney, chef de la factorerie d'Onitsha, de Thomas, natif de Lagos et comptable de la factorerie française de Loko, du roi Oputa (roi d'une région située à 50 km en amont d'Onitsha), d'Abéga, interprète de Barth puis de Mattei, du prince héritier de Bida, de Leroux, comptable de la Compagnie française du Niger, de Thomas, Sierraleonais dirigeant la factorerie française d'Igbébé, du roi Moleki, de Joseph Simplicio, natif de Lagos et interprète de Mattei, de King, Sierraleonais et chef de la factorerie d'Egga, de M. et Mme John, missionnaires protestants à Lokodja, natifs de Sierra Leone, de Mitha, amazone du roi Moléki, ainsi que des phot. des navires suivants: La Rapide, l'Adamawa, le Nupe. Don 1883] (1883)

, Antoine Mattei (1832-1894), Avant 1883












[3 phot. du Nigeria en 1882, par le commandant Mattei, avec le portrait de l'amazone Nata-Seriki. Enregistré en 1931] (1882)

, Antoine Mattei (1832-1894), 1882



Personnes ou collectivités en relation avec Districts du Niger (Royaume-Uni; 1882-1899) (19 ressources dans data.bnf.fr)

Personnes ou collectivités en relation à Districts du Niger (Royaume-Uni; 1882-1899) (19)

Ancien possesseur : Roland Bonaparte (1858-1924) 	Cartographe : Marius Chesneau (cartographe, 18...-19..?) 
Graveur : E. Delaune (graveur, 18..-19..?) 	Graveur : Er. Dumas-Vorzet 
Éditeur scientifique : France. Dépôt de la guerre 	Éditeur scientifique : France. Service géographique de l'armée 
Éditeur commercial : Hachette 	Graveur : R. Hausermann (1843-1933) 
Auteur du texte : Edward Hertslet (1824-1902) 	Marchand : Henri Le Soudier (1850-1926) 
Cartographe : Ordnance survey. GB 	Cartographe : Richard de Régnault de Lannoy de Bissy (1844-1906) 
Éditeur scientifique : Royal geographical society. GB 	Auteur adapté : Royal Niger company 
Éditeur scientifique : Franz Schrader (1844-1924) 	Éditeur scientifique : Société de géographie. France 
Éditeur scientifique : Louis Vivien de Saint-Martin (1802-1896) 	Cartographe : Paul Vuillot (1868-1916) 
Graveur : Francis Sidney Weller (1849-1910) 	

Voir aussi (1 ressources dans data.bnf.fr)

À la BnF (1)

Notice correspondante dans Catalogue général