

Valentin Devin (16..-17..?)



Pays : **France**

Langue : **Français**

Sexe : **Masculin**

Naissance : **16..**


Mort : **17..**


Note : Dessinateur qui travailla pour la Compagnie des Indes


ISNI : **ISNI 0000 0000 0449 3683** ([Informations sur l'ISNI](#))


Valentin Devin (16..-17..?) : œuvres (8 ressources dans data.bnf.fr)

Œuvres cartographiques (8)

Carte de la coste de la Louisiane depuis la baye de St Louis ou de St Bernard jusqu'à celle de St Joseph... levée aux années 1719 et 1720 (1720) 

Carte de l'entrée de la Baye de St. Louis nommée par les Espagnols St Bernard, ou l'on a marqué exactement la quantité de pieds d'eau que l'on y trouve et la Route que l'on doit tenir pour y entrer (1720) 

Carte de l'entrée de la baye de St Louis nommée par les espagnols St Bernard (1720) 

Carte de la coste de la Louisiane depuis la baye de St Louïs, ou de St Bernard, jusqu'à celle de St Joseph où l'on a marqué exactement tous les bancs et battures et la quantité de pieds d'eau qu l'on y trouve (1720) 

[Division du fonds du Service hydrographique de la Marine consacrée à la Louisiane et aux côtes du golphe du Mexique].



"[Division du fonds du Service hydrographique de la Marine consacrée à la Baie Saint-Bernard]"



avec Valentin Devin (16..-17..?) comme Cartographe du modèle

[Division du fonds du Service hydrographique de la Marine consacrée à la Baie Saint-Bernard]



[Division du fonds du Service hydrographique de la Marine consacrée à la Baie Saint-Bernard]



Thèmes en relation avec Valentin Devin (16..-17..?) (2 ressources dans data.bnf.fr)

Lieux (2)

Colonie de la Floride (Espagne; 1513-1763 / 1783-1819)



Golfe du Mexique (Océan Atlantique Nord)



Voir aussi (3 ressources dans data.bnf.fr)

À la BnF (1)

Notice correspondante dans Catalogue général

Sur le Web (2)

Notice correspondante dans ISNI

Notice correspondante dans VIAF