

# Duchâtel (aîné, éditeur cartographique)



Pays : **France**


Langue : **Français**


Sexe : **Masculin**


Note : **Actif dans les années 1840**


**Duchâtel (aîné, éditeur cartographique) : œuvres (7 ressources dans data.bnf.fr)**

## Œuvres cartographiques (7)

Carte physique et politique de l'Allemagne, comprenant les Etats de la Prusse, de l'Autriche et ceux de la Confédération Germanique avec les royaumes de Pologne, de Hollande, de Belgique et de la Confédération Suisse (1842) 

La mappemonde ou le globe terrestre représente en deux hémisphères... où sont marqués les découvertes les plus récentes (1841) 

Carte physique politique, routière et administrative de la France... (1841) 

Carte physique et politique de l'Allemagne, comprenant les Etats de la Prusse, de l'Autriche et ceux de la Confédération Germanique avec les royaumes de Pologne, de Hollande, de Belgique et de la Confédération Suisse (1841) 










Carte physique et politique de l'Allemagne, comprenant les Etats... de l'Autriche,...avec les royaumes de Pologne, de Hollande, de Belgique... (1840)

Plan de la ville de Mons et des environs (18..)

L'Afrique, ainsi nommée par les Romains, était connue chez les Grecs sous le nom de Libye (16..)

**Thèmes en relation avec Duchâtel (aîné, éditeur cartographique) (9 ressources dans data.bnf.fr)**

**Lieux (9)**

Afrique		Empire d' Autriche (1804-1867)	
Belgique		France	
Confédération Germanique (1815-1871)		Monde	
Mons (Hainaut, Belgique)		Pays-Bas	
Suisse			

**Personnes ou collectivités en relation avec "Duchâtel (aîné, éditeur cartographique)" (6 ressources dans data.bnf.fr)**

**Personnes ou collectivités liées en tant que auteur du texte (2)**

Eustache Hérisson (1759-1832)		Charles V. Monin (18..-1880)	
-------------------------------	---	------------------------------	---

**Personnes ou collectivités liées en tant que éditeur commercial (2)**

Paul-André Basset (1759-1829)



Édouard Hocquart (1789-1870)



**Personnes ou collectivités liées en tant que cartographe (1)**

Charles V. Monin (18..-1880)



**Personnes ou collectivités liées en tant que dessinateur (1)**

Eustache Hérisson (1759-1832)



**Voir aussi** (2 ressources dans data.bnf.fr)

**À la BnF (1)**

Notice correspondante dans Catalogue général

**Sur le Web (1)**

Notice correspondante dans VIAF