

# Lise-L. Dumouza



Pays : **France**

Langue : **Français**

Sexe : **Masculin**

ISNI : **ISNI 0000 0000 0542 5316** ([Informations sur l'ISNI](#))

## Lise-L. Dumouza : œuvres (4 ressources dans data.bnf.fr)

### Œuvres cartographiques (4)

Atlas des départemens de la France. Région de l'Est. N° 38. Département du Jura. 3 Myriamètres [=Om. 111 ; 1 : 270 000 env] (1840)



Atlas des départemens de la France Région du Nord-Est. N° 54. Département de la Meuse. 3 Myriamètres [=Om. 108 ; 1 : 280 000 env] (1840)



Atlas des départemens de la France Région du Nord-Est. N° 54. Département de la Meuse. 3 Myriamètres [=Om. 108 ; 1 : 280 000 env] (1840)



"Atlas des départemens de la France. Région de l'Est. N° 38. Département du Jura. 3 Myriamètres [=Om. 111 ; 1 : 270 000 env]" (1840)






de Binet et autre(s)

avec Lise-L. Dumouza comme Autre

**Thèmes en relation avec Lise-L. Dumouza** (5 ressources dans data.bnf.fr)

**Lieux (3)**

Département du Jura (France)		Lons-le-Saunier (Jura, France)	
Département de la Meuse (France)			

**Sciences sociales. Sociologie (2)**

Démographie		Population	
-------------	---	------------	---

**Personnes ou collectivités en relation avec "Lise-L. Dumouza"** (5 ressources dans data.bnf.fr)

**Personnes ou collectivités liées en tant que auteur du texte (4)**

Binet		Jean-Baptiste Chapuy (1760-1813)	
Alexis Donnet (géographe, 17..?-18..)		Malo (frères, 18..-18..?)	

**Personnes ou collectivités liées en tant que autre (1)**

Malo (frères, 18..-18..?)	
---------------------------	---

**Voir aussi** (3 ressources dans data.bnf.fr)

**À la BnF (1)**

---

Notice correspondante dans Catalogue général

**Sur le Web (2)**

---

Notice correspondante dans ISNI

---

Notice correspondante dans VIAF