

# E. Dussy (graveur, 17..-17..?)



Pays : **France**

Langue : **Français**

Sexe : **Masculin**

Naissance : **17..**

Mort : **17..**

Note : Graveur de Robert de Vaugondy, Caille et Desnos

ISNI : **ISNI 0000 0003 9390 1483** ([Informations sur l'ISNI](#))

## E. Dussy (graveur, 17..-17..?) : œuvres (37 ressources dans data.bnf.fr)

### Œuvres cartographiques (37)

"Mappemonde ou carte générale du globe terrestre dessinée suivant les règles de la projection des cartes réduites"

(1804)

de **Didier Robert de Vaugondy et autre(s)**

avec *E. Dussy (graveur, 17..-17..?)* comme Graveur



"L'Europe"

(1795)

de **Gilles Robert de Vaugondy et autre(s)**

avec *E. Dussy (graveur, 17..-17..?)* comme Graveur



"Normandie, Bretagne, Maine, Anjou, Touraine, et Saumurois."

(1795)

de **Gilles Robert de Vaugondy et autre(s)**

avec *E. Dussy (graveur, 17..-17..?)* comme Graveur



"Les Isles Britanniques"

(1795)

de **Gilles Robert de Vaugondy et autre(s)**

avec *E. Dussy (graveur, 17..-17..?)* comme Graveur



"La France divisée en 32 Gouvernemens"  
(1795)

de Gilles Robert de Vaugondy et autre(s)

avec E. Dussy (graveur, 17..-17..?) comme Graveur



"Berri, Nivernois, Bourbonnois [sic] Lyonnais,  
Bourgogne, Bresse et Franche-Comté"

(1795)

de Gilles Robert de Vaugondy et autre(s)

avec E. Dussy (graveur, 17..-17..?) comme Graveur



"La France Divisée en toutes ses Provinces, avec ses  
Présidiaux, Baillages, Sénéchaussées, Prevôtés,  
Vigueries, Chancelleries et Pays subalternes,  
conformément au régleme[n]t de la Convocation des  
Etats Généraux du 24 Janvier 1789. Où se trouvent  
exactement les villes qui députeront directement,  
celles qui députeront indirectement, celles qui ont  
acquis la Députation depuis 1614, celles des Pays  
d'Election qui enverront plus de 4 députés dans les  
Bailliages et Sénéchaussées. Echelle, 30 Lieues  
comm. de France [=0m 052 ; 1 : 2 460 environ]"

(1789)

de Louis-Charles Desnos

avec E. Dussy (graveur, 17..-17..?) comme Autre



"Mappemonde ou Carte générale du globe terrestre  
dessinée suivant les règles de la Projection des cartes  
réduites"

(1786)

de Didier Robert de Vaugondy et autre(s)

avec E. Dussy (graveur, 17..-17..?) comme Autre



"Mappemonde ou carte générale du globe terrestre  
dessinée suivant les règles de la projection des cartes  
réduites"

(1786)

de Didier Robert de Vaugondy et autre(s)

avec E. Dussy (graveur, 17..-17..?) comme Graveur



"Berri, Nivernois, Bourbonnois [sic], Lyonnais,  
Bourgogne, Bresse, et Franche-Comté."

(1784)

de Didier Robert de Vaugondy

avec E. Dussy (graveur, 17..-17..?) comme Graveur



"Les Suisses et les Grisons avec leurs alliés et leurs  
sujets"

(1778)

de Didier Robert de Vaugondy

avec E. Dussy (graveur, 17..-17..?) comme Graveur



"Atlas britannique, composé de seize cartes"  
(1778)

de Didier Robert de Vaugondy

avec E. Dussy (graveur, 17..-17..?) comme Graveur



"Hémisphère Austral Ou Antarctique projeté sur un  
horizon dont le zénith est situé à 140 degrés de  
longitude orientale De l'isle de Fer et 63°33' de  
Latitude australe dressé sous les yeux de M. Le Duc de  
Croy"

(1777)

de Didier Robert de Vaugondy et autre(s)

avec E. Dussy (graveur, 17..-17..?) comme Graveur



Carte indiquant les voyages de découverte Faits dans  
l'Océan austral en 1773, 1774, 1775 par les vaisseaux  
l'Aventure et La Résolution

(1775)



"Carte des environs de la Mer-Noire où se trouvent l'Ukraine, la petite Tartarie, la Circasie, la Géorgie, et les confins de la Russie Européenne, et de la Turquie. Dediée et présentée a Monseigneur le duc de Choiseul..."

(1769)

de Didier Robert de Vaugondy

avec E. Dussy (graveur, 17..-17..?) comme Graveur



"Carte des environs de la mer Noire où se trouvent l'Ukraine, la petite Tartarie, la Circasie, la Géorgie et les confins de la Russie et de la Turquie..."

(1769)

de Didier Robert de Vaugondy

avec E. Dussy (graveur, 17..-17..?) comme Graveur



"Carte des environs de la Mer-Noire où se trouvent l'Ukraine..."

(1769)

de Didier Robert de Vaugondy et autre(s)

avec E. Dussy (graveur, 17..-17..?) comme Graveur



"Carte des environs de la Mer-Noire où se trouvent l'Ukraine, la Petite Tartarie, la Circassie..."

(1769)

de Didier Robert de Vaugondy

avec E. Dussy (graveur, 17..-17..?) comme Graveur



La France Divisée en ses LVIII Provinces sous-divisée en tous ses Bailliages, Sénéchaussées, Prevostés, Vigueries, Chancelleries et Pays subalternes, pour servir d'introduction à la grande Carte Légale considérée suivant l'étendue des Coutumes, Pouvoirs et Loix Territoriales qui régissent le Royaume. Dressée sur les grands Triangles mesurés par Mrs. Maraldi, Cassini et l'Abbé de La Caille, ...

(1765)



"Cours de la rivière d'Yvette de celle de Bièvres ou des Gobelins, et du canal qui doit mener à Paris l'eau de l'Yvette prise à Vaugien"

(1762)

avec E. Dussy (graveur, 17..-17..?) comme Autre



"Mappemonde suivant la projection des cartes réduites"

(1761)

de Gilles Robert de Vaugondy

avec E. Dussy (graveur, 17..-17..?) comme Graveur



"Carte des Environs de Londres qui comprend le cours de la Tamise et les Provinces qui l'environnent tant au nord qu'au sud"

(1759)

de Gilles Robert de Vaugondy et autre(s)

avec E. Dussy (graveur, 17..-17..?) comme Graveur



"Carte des Environs d'Edenburg qui comprend les Shires ou Comtés d'Edenburg, d'Haddingtoun, de Berwick, de Linlithgow, de Lanerk, de Stirling, de Clackmannan, de Kinross, de Fife &c"

(1759)

de Gilles Robert de Vaugondy et autre(s)

avec E. Dussy (graveur, 17..-17..?) comme Graveur



"Carte des Gouvernemens generaux du Berry, du Nivernois et du Bourbonnois."

(1759)

de Didier Robert de Vaugondy

avec E. Dussy (graveur, 17..-17..?) comme Graveur



"Carte du détroit de Gibraltar pour servir à un Mémoire de M.D.L.N. sur la position de quelques anciennes villes romaines"

(1756)

de Gilles Robert de Vaugondy et autre(s)

avec E. Dussy (graveur, 17..-17..?) comme Graveur



"Essai d'une carte pour servir aux dissertations sur le lac de Moeris, et sur le passage de la Mer Rouge"

(1756)

de Didier Robert de Vaugondy

avec E. Dussy (graveur, 17..-17..?) comme Graveur



"Essai d'une carte pour servir aux dissertations sur le lac de Moeris, et sur le passage de la Mer Rouge" (1756)

de Didier Robert de Vaugondy

avec E. Dussy (graveur, 17..-17..?) comme Graveur

Essai d'une carte pour servir aux dissertations sur le Lac de Moeris et sur le passage de la Mer Rouge (1756)

Essai d'une carte pour servir aux dissertations sur le Lac de Moeris et sur le passage de la Mer Rouge (1756)

"Les Isles Britanniques qui comprennent les Royaumes d'Angleterre, d'Ecosse et d'Irlande" (1754)

de Gilles Robert de Vaugondy

avec E. Dussy (graveur, 17..-17..?) comme Graveur

"Galliae christianae Belgica secunda, provinciae ecclesiasticae Remensis" (1751)

de Jean-Baptiste Nolin

avec E. Dussy (graveur, 17..-17..?) comme Graveur

"Galliae christianae Belgicae secundae, provinciae ecclesiasticae Remensis" (1751)

de Jean-Baptiste Nolin

avec E. Dussy (graveur, 17..-17..?) comme Graveur

"Normandie, Bretagne, Maine, Anjou, Touraine et Saumurois" (17..)

de Gilles Robert de Vaugondy

avec E. Dussy (graveur, 17..-17..?) comme Graveur

"Royaume de France" (17..)

de Gilles Robert de Vaugondy

avec E. Dussy (graveur, 17..-17..?) comme Graveur

L'Irlande (17..)

"La Lombardie, le duché de Toscane, l'Etat du S[ain]t siège, et l'Isle de Corse" (17..)

de Didier Robert de Vaugondy

avec E. Dussy (graveur, 17..-17..?) comme Graveur

Carte du détroit de Gibraltar pour servir à un mémoire de M.D.L.N. sur la position de quelques anciennes villes romaines (17..)

**Thèmes en relation avec E. Dussy (graveur, 17..-17..?) (40 ressources dans data.bnf.fr)**

**Lieux (26)**

Province d' Anjou (France)	 	Antarctique	 
Océan Atlantique	 	Province de Berry (France)	 
Gouvernement de Berry (France)	 	Birket Qarûn, lac (Fayyôûm, Égypte)	 
Province du Bourbonnais (France)	 	Province de Bretagne (France)	 
Îles Britanniques	 	Circassie	 
Édimbourg (Écosse, Royaume-Uni)	 	Europe	 
France	 	Province de Franche-Comté (France)	 
Géorgie (-1801)	 	Détroit de Gibraltar	 
Royaume de Grande-Bretagne (1707-1801)	 	Londres (Royaume-Uni)	 
Mer Noire (Méditerranée)	 	Monde	 
Delta du Nil (Égypte)	 	Empire Ottoman (1237-1924)	 
Océan Pacifique	 	Petite Tartarie	 
Province ecclésiastique de Reims	 	Empire de Russie (1547-1922)	 

**Géographie de la France (3)**


Bretagne (France)	 	Corse (France)	 
Saumurois (Maine-et-Loire, France)	 		

### Géographie de l'Europe (3)

Irlande  Suisse 

Toscane (Italie) 

### Économie politique. Travail (1)

Filigranes (papeterie) 

### Géographie (1)

Explorateurs 

### Autres (6)

Anjou (France)  France 

Grisons (Suisse)  Lombardie (Italie) 

Maine (France)  Voyages en mer 

**Personnes ou collectivités en relation avec "E. Dussy (graveur, 17..-17..?)" (30 ressources dans data.bnf.fr)**

### Personnes ou collectivités liées en tant que auteur du texte (8)

James Cook (1728-1779)  Charles-François Delamarche (1740-1817) 

Louis-Charles Desnos (1725-1805)  Jean-Baptiste Benoît Eyriès (1767-1846) 

Louis Jouard de La Nauze (1696-1773)		Giovanni-Antonio Rizzi-Zannoni (1736-1814)	
--------------------------------------	---	--	---

Didier Robert de Vaugondy (1723-1786)		Gilles Robert de Vaugondy (1688-1766)	
---------------------------------------	---	---------------------------------------	---

**Personnes ou collectivités liées en tant que ancien possesseur (4)**

Rémi Chardey (1813-1900)		Alexandre Eyriès (1778-1862)	
--------------------------	---	------------------------------	---

Jean-Baptiste-Benoît Eyriès (1767-1846)		Edmé Richard (1888-1969)	
---	---	--------------------------	---


**Personnes ou collectivités liées en tant que cartographe (4)**

Charles-François Delamarche (1740-1817)		Jean-Baptiste Nolin (1686-1762)	
---	---	---------------------------------	---

Didier Robert de Vaugondy (1723-1786)		Gilles Robert de Vaugondy (1688-1766)	
---------------------------------------	---	---------------------------------------	---

**Personnes ou collectivités liées en tant que graveur (3)**

J. Arrivet (graveur, 17..-18..?)		Jean-Baptiste Croisey (graveur, 17..-18..?)	
----------------------------------	---	---	---

Elisabeth Haussard (graveur, 17..-17..?)			
--	---	--	--


**Personnes ou collectivités liées en tant que éditeur commercial (2)**

Charles-François Delamarche (1740-1817)		Didier Robert de Vaugondy (1723-1786)	
---	---	---------------------------------------	---

**Personnes ou collectivités liées en tant que auteur adapté (2)**

Christopher Browne (16..-1712)		James Cook (1728-1779)	
--------------------------------	---	------------------------	---

**Personnes ou collectivités liées en tant que vendeur (1)**

Fortin (ingénieur-géographe, 17..-17..)			
---	---	--	--

**Personnes ou collectivités liées en tant que autre (1)**

---

J. Arrivet (graveur, 17..-18..?)

**Personnes ou collectivités liées en tant que continuateur (1)**

---

Charles-François Delamarche (1740-1817)

**Personnes ou collectivités liées en tant que illustrateur (1)**

---

J. Arrivet (graveur, 17..-18..?)

**Personnes ou collectivités liées en tant que fabricant du papier (1)**

---

C. Richard (17..-17..)

**Personnes ou collectivités liées en tant que imprimeur-libraire (1)**

---

Gilles Robert de Vaugondy (1688-1766)

**Personnes ou collectivités liées en tant que donateur (1)**

---

Edmé Richard (1888-1969)



**Voir aussi** (4 ressources dans data.bnf.fr)

**À la BnF (1)**

---

Notice correspondante dans Catalogue général



Sur le Web (3)

---

Notice correspondante dans IdRef

---

---

Notice correspondante dans ISNI

---

Notice correspondante dans VIAF