

Louis Filley (1652-1705)



Pays : **France**

Langue : **Français**

Sexe : **Masculin**

Naissance : **1652**

Mort : **1705**

Note : Ingénieur ordinaire en 1677. Dir. des fortifications de la Meuse en 1693

ISNI : **ISNI 0000 0000 0477 3810** ([Informations sur l'ISNI](#))

Louis Filley (1652-1705) : œuvres (7 ressources dans data.bnf.fr)

Œuvres cartographiques (7)

Profils relatifs au plan de projet d'une forteresse proposée pour la défense de l'isle d'Aix et de sa rade (1763)



Plan de Juliers... (1701)





Plan de Bergopzoom le 24 Juin 1701 (1701)




Plan de Stevensweert... (1701)




Profil du bastion 15 passant par la ligne AC (- EF, -IH.) (1697) 


Profil du bastion 18, passant par la ligne CD (1697) 

Profil pour servir à la construction des tenailles 37, 39 et 40, devant les faces des lunettes 3, 4 et 6, comme elles sont marquées dans le plan du projet général. - Profil sur la capital du fastion 15 pour la construction de la contregarde 38... en avant à l'appuy de l'avant-chemin couvert... (1697) 


Thèmes en relation avec Louis Filley (1652-1705) (4 ressources dans data.bnf.fr)

Lieux (4)

Île d' Aix (Charente-Maritime, France) 

Berg-op-Zoom (Brabant-Septentrional, Pays-Bas) 

Juliers (Rhénanie du nord-Westphalie, Allemagne) 

Stevensweert (Limbourg, Pays-Bas) 

Voir aussi (3 ressources dans data.bnf.fr)

À la BnF (1)

Notice correspondante dans Catalogue général

Sur le Web (2)

Notice correspondante dans ISNI

Notice correspondante dans VIAF