



Groupe Raevski, îles (Polynésie française, France)



Classification géographique : **Polynésie française (France) (Océanie)**



Lieux en relation (4 ressources dans data.bnf.fr)

Contenu dans (1)

Îles Tuamotu (Polynésie française, France)  

Contient (3)

Hiti, atoll (Polynésie française, France)   Tepoto Sud, atoll (Polynésie française, France)  

Tuanake, atoll (Polynésie française, France)  

Documents sur Groupe Raevski, îles (Polynésie française, France) (7 ressources dans data.bnf.fr)

Cartes et plans (7)

De Tahiti aux Îles Marquises (2022)

, France. Service hydrographique et océanographique de la marine, Brest : SHOM , 2022



De Fakarava à Makemo (2022)

, France. Service hydrographique et océanographique de la marine, Brest : SHOM , 2022



De Tahiti aux Îles Marquises (2020)

, France. Service hydrographique et océanographique de la marine, Brest : SHOM , 2020



De Fakarava à Makemo (2020)

, France. Service hydrographique et océanographique de la marine, Brest : SHOM , 2020



De Tahiti aux îles Marquises (2019)

, France. Service hydrographique et océanographique de la marine, Brest : SHOM , 2019



De Tahiti aux Îles Marquises (1996)

, France. Service hydrographique et océanographique de la marine, Brest : EPSHOM [Établissement principal du SHOM] , 1996



De Fakarava à Makemo (1993)

, France. Service hydrographique et océanographique de la marine, Brest : EPSHOM [Établissement principal du SHOM] , 1993



Personnes ou collectivités en relation avec Groupe Raevski, îles (Polynésie française, France) (2 ressources dans data.bnf.fr)

Personnes ou collectivités en relation à Groupe Raevski, îles (Polynésie française, France) (2)

Cartographe : France. Service hydrographique et océanographique de la marine



Éditeur commercial : France. Service hydrographique et océanographique de la marine

Voir aussi (1 ressources dans data.bnf.fr)

[À la BnF \(1\)](#)

Notice correspondante dans Catalogue général