

Royaume de Grenade (1010-1492)




Classification géographique : **Espagne (Europe)**

Note : La prise de Grenade en 1492 par les rois catholiques marque la fin de la reconquista


Documents sur Royaume de Grenade (1010-1492) (42 ressources dans data.bnf.fr)

Cartes et plans (42)


Depuis les premiers démembrements de l'empire des Timurides, jusques & non compris son extinction, par les Uzbeks de Bokhara (1763)

, Michel Picaud (17...-17..?),  Paris : [s.n.] , 1763

Depuis les conquêtes faites par Noureddin Atabek de l'Eraque de la branche d'Alep, jusques & non compris la conquête du royaume de Kharizm par Genghiz-khan (1763)

, Michel Picaud (17...-17..?),  Paris : [s.n.] , 1763


Partie meridionale des costes d'Espagne ou sont les Royaumes de Granade et d'Andalousie, Avec l'Etendue des Anciens Royaumes de Cordüa, de Sevilla et de Jaen, et les Noms Anciens des principales Villes pour servir à l'Intelligence de l'Histoire (1762)

, Jean-Baptiste Nolin (1657?-1708), A Paris ; En Madrid : Chez le Sr. Julien : En la casa de Thomas Lopez , 1762 


Mapa del Reyno de Granada... (1761)

, Tomás López (1730-1802), Madrid : Por Thomas Lopez , 1761 

Mapa del Reyno de Granada. Construido sobre los mejores y mas modernas memorias y dedicado al Exmo. S. D. Sebastian de La Quadra Llarena y Medrano Marquès de Villarias... (1761)

, Tomás López (1730-1802), Madrid : [s.n.] , 1761 


Mapa del Reyno de Granada (1761)

, Tomás López (1730-1802), Madrid : [s.n.] , Año de 1761 

Les Royaumes de Grenade et d'Andalousie (1707)

, Nicolas de Fer (1647?-1720), A Paris : Chez l'auteur , 1707 

Granata et Murcia regna (1700)

, [Amstelodami : sumptibus P. Schenk et G. Valk , ca 1700] 


Nouvelle Carte d'Andalousie et Grenade, avec les grands Chemins, etc. (1700)

, [S.l.] : [s.n.] , [17..] 


Carte de la Côte Orientale du Royaume de Grenade tirée d'une Carte de Van Keulen (1700)

, Jean-Baptiste d' Anville (1697-1782), [S.l.] : [s.n.] , [17..] 

Partie méridionale des costes d'Espagne ou sont les royaumes de Grenade et d'Andoulasie avec l'étendue des anciens royaumes de Cordüa, de Sevilla, et de laen... (17..)

, Jean-Baptiste Nolin (1657?-1708), A Paris : [chez l'auteur] , 17.. ; Bruxelles : chez Jean Léonard , 17.. 

Partie méridionale des costes d'Espagne ou sont les royaumes de Grenade et d'Andalousie. ... (17..)

, Jean-Baptiste Nolin (1657?-1708), Jean Léonard (1668?-1736?), A Paris : Chez l'auteur ; et à Bruxelles : Chez lean Leonard , [ca 17..] 

Carta del reyno de Los Moros de Granada (17..)

, Guillaume Delisle (1675-1726), [S.l.] : [s.n.] , [ca 17..] 


La Costa di Granata da Malaga fino a C. di Gata, et la Costa di Barbaria dal Penon de Veles fino a C. di Hone (1698)

, [S.l.] : [s.n.] , [1698 ?] 

Li Regni di Granata e d'Andalucia (1696)

, Giacomo Cantelli (1643-1695), Roma : D. de Rossi , 1696 

Li regni di Granata è d'Andalucia (1696)

, Domenico De Rossi (1647-1729?), Antonio Barbey (16..-17..), Giacomo Cantelli (1643-1695), In Roma : Domenico de Rossi , 1696 

Granata, et Murcia regna (1640)

, [Amsterdami] : [Apud Ioh. & Cornelium Blaeu] , [1640] 

Reyno de Granada (1633)

, [S.l.] : [s.n.] , [1633] 

Granata et Murcia regna (1600)	, [S.l.] : [s.n.] , [16..]		Carta del reyno de los Moros de Granada (16..)	, Guillaume Delisle (1675-1726), [S.l.] : [s.n.] , [ca 16..]	
Paskaart der Custen van Granada en Murcca, van C. Malaga tot Alicante ende Custen van Barbaryen... (16..)	, Johannis Loots (1665-1726), Amsterdam : J. Loots , [ca 16..]		Granata et Murcia Regna (16..)	, [S.l.] : [s.n.] , [ca 16..]	
Granata, et Murcia Regna (16..)	, 16..		Cartes generales des provinces de France et d'Espagne Reveües, corrigées & augmentées par le Sieur Tassin geographe ordinaire de sa majesté	, Christophe Tassin	
Cartes generales des provinces de France et d'Espagne Reveües, corrigées & augmentées par le Sieur Tassin geographe ordinaire de sa majesté	, Christophe Tassin, A Paris : chez Michel Van Lochom , M.DC.XXXIII. Avec privilege du roy		Cartes generales des provinces de France et d'Espagne Reveües, corrigées & augmentées par le Sieur Tassin geographe ordinaire de sa majesté	, Christophe Tassin	
Cartes generales des provinces de France et d'Espagne. Reveües, corrigées & augmentées par le Sieur Tassin geographe ordinaire de sa majesté	, Christophe Tassin, A Paris : par Martin Gobert , M.DC.XXXIII. Avec privilege du roy		Cartes generales des provinces de France et d'Espagne Reveües, corrigées & augmentées par le Sieur Tassin geographe ordinaire de sa majesté	None	
Cartes generales des provinces de France et d'Espagne Reveües, corrigées & augmentées par le Sieur Tassin geographe ordinaire de sa majesté	, Christophe Tassin, 1633		Cartes generalles de toutes les provinces de France et d'Espaigne, reveües et corrigées par le S[ieu]r T[assin] geographe ordinaire du roy. 1644	, Christophe Tassin	
Cartes generalles de toutes les provinces de France et d'Espaigne, reveües et corrigées par le S[ieu]r T[assin] geographe ordinaire du roy. 1648	, Christophe Tassin, 1648		Les Estats de la Couronne de Castille	, Nicolas Sanson (1600-1667), Pierre Mariette (1603?-1657), A Paris : chez Pierre Mariette , 1652	

Cartes generales de toutes les parties du monde, ou les empires, monarchies, republicues, estats, peuples, &c. de l'Asie, de l'Afrique, de l'Europe, & de l'Americque, tant anciens que nouveaux, sont exactement remarqués, & distingués suivant leur estendue. Par le Sieur Sanson d'Abbeville, Geographe ordinaire du Roy

, Nicolas Sanson (1600-1667), A Paris : chez l'auteur [...] Et chez Pierre Mariette , M.DC.LVIII. Avec privilege du roy pour vingt ans



L'Europe et ses descriptions Par P. Du Val geographe du Roy. Avec privilege de sa Majesté

, Pierre Duval (1619-1683)



L'Europe et ses descriptions Par P. Du Val geographe du Roy. Avec privilege de sa Majesté

, Pierre Duval (1619-1683)



Atlas francois contenant les cartes geographiques dans lesquelles sont tres exactement remarquez les empires, monarchies royaumes et estats de l'Europe, de l'Asie, de l'Afrique et de l'Amerique: avec les tables et cartes particulieres de France, de Flandre, d'Allemagne, d'Espagne et d'Italie. Dedié au Roy par son tres humble, tres obeissant, tres fidele sujet et serviteur A. Hubert laillot, geographe Ordinaire de sa Majesté

, Alexis-Hubert Jaillot (1632?-1712)



L'Atlas Curieux ou le Monde, Nicolas de Fer (1647?-1720), 1700-1705

représenté [sic] dans des cartes générales et particulières du ciel et de la terre divise tant en ses quatre principales parties que par états et provinces et orné par des plans et descriptions des villes capitales et principales et des plus superbes édifices qui les embellissent comme sont les églises, les palais, les maisons de plaisance, les jardins les fontaines etc.



Atlas ou recueil de cartes géographiques, dressées sur les nouvelles observations de M[essieu]rs de l'Academie Royale des Sciences, par N. de Fer [...]



Atlas ou recueil de cartes géographiques, dressées sur les nouvelles observations de M[essieu]rs de l'Academie Royale des Sciences, par N. de Fer geographe de sa Majesté Catolique et Monseigneur le Dauphin



Atlas ou recueil de cartes géographiques, dressées sur les nouvelles observations de M[essieu]rs de l'Académie Royale des Sciences, par N. de Fer...



Mapas del Reino de Valencia de los siglos XVI a XIX, Valencia : Levante-EMV, 2003





























Cartes generales de toutes les provinces de France et d'Espagne, reveües et corrigées par le S[ieu]r T[assin] geographe ordinaire du roy. [Date grattée]



Personnes ou collectivités en relation avec Royaume de Grenade (1010-1492) (26 ressources dans data.bnf.fr)

Personnes ou collectivités en relation à Royaume de Grenade (1010-1492) (26)

Auteur du texte : Antonio Barbey (16..-17..)		Graveur : Antonio Barbey (16..-17..)	
Imprimeur-libraire : Joan Blaeu (1596-1673)		Auteur du texte : Giacomo Cantelli (1643-1695)	
Cartographe : Giacomo Cantelli (1643-1695)		Imprimeur de cartes : Vincenzo Coronelli (1650-1718)	
Auteur du texte : Guillaume Delisle (1675-1726)		Auteur du texte : Domenico De Rossi (1647-1729?)	
Imprimeur-libraire : Domenico De Rossi (1647-1729?)		Cartographe : Nicolas de Fer (1647?-1720)	
Graveur : Nicolas Guérard (1680-17..)		Marchand : Johannes Janssonius (1588-1664)	
Marchand : Roch-Joseph Julien (éditeur et marchand de cartes géographiques, 17..-178.?)		Graveur : Jean Léonard (1668?-1736?)	
Auteur du texte : Jean Léonard (1668?-1736?)		Cartographe du modèle : Francesco Maria Levanto (16..-16..)	
Auteur du texte : Johannis Loots (1665-1726)		Marchand : Tomás López (1730-1802)	
Cartographe : Tomás López (1730-1802)		Auteur du texte : Jean-Baptiste Nolin (1657?-1708)	
Cartographe : Jean-Baptiste Nolin (1657?-1708)		Dédicataire : Philippe V (roi d'Espagne, 1683-1746)	
Cartographe : Michel Picaud (17..-17..?)		Éditeur commercial : Pieter I Schenk (1661-1711)	
Éditeur commercial : Gerhard Valk (165.-1726)		Libraire : Pieter Van Der Aa (1659?-1733)	

Voir aussi (1 ressources dans data.bnf.fr)

[À la BnF \(1\)](#)

Notice correspondante dans Catalogue général