

Union Sud-Africaine (Royaume-Uni; 1910-1961)



Classification géographique : **Afrique australe**

Autres formes du lieu :
Union of South Africa (Royaume-Uni; 1910-1961) (*anglais*)
Union of South Africa (Royaume-Uni; 1910-1961) (*anglais*)
Union Sud-Africaine (Royaume-Uni; 1910-1961) (*français*)

Lieux en relation (2 ressources dans data.bnf.fr)

Contenu dans (1)

Afrique



Contient (1)

Province du Cap (Union sud-africaine, Royaume-Uni; 1910-1961)



Documents sur Union Sud-Africaine (Royaume-Uni; 1910-1961) (54 ressources dans data.bnf.fr)

Cartes et plans (27)

Suidelike Afrika. Southern Africa. First Edition 1962. 1 : 2 500 000 Albers equal-area projection (1962)



Union of South Africa. Department Mynwese Geologiese Opname. [Geological Map] 1 : 125 000 (1962)

, Geological survey. Afrique du Sud, Pretoria : Geological Survey , 1962-1975

[Ūžno-Afrikanskij Soûz] (1960) , URSS. Administration centrale de géodésie et de cartographie près du Conseil des ministres, J. V. Medvenkov, Moskva : Glavnoe Upravlenie Geodezii i Kartografii , 1960



Atlas van de Unie van Suid-Afrika... Atlas of the Union of South Africa, by A.M. Talbot and W.J. Talbot, ... prepared in collaboration with the Trigonometrical Survey Office and under the aegis of the National Council for Social Research (1960)

, National council for social research. Afrique du Sud, W. J. Talbot, A. M. Talbot, Pretoria : the Government Printer , 1960

Departement Mynwese. Gravity map (Bouguer anomalies) of the Union of South Africa. Gravitasiëkaart (Bougueranomalië) van die Unie van Suid-Afrika (1958)



Unie van Suid-Afrika (1957)

, Afrique du Sud. Chamber of mines, Council for geoscience, Afrique du Sud. Department of mineral and energy affairs, Pretoria : Geological Survey , 1957-2015

[Hydrographic charts of South Africa. Hidrografiese Kaarts van Suid-Afrika] (1957)



Department Mynwese. Geological map of Union of South Africa. Geologiese Kaart van die Unie van Suid-Afrika (1955)

, Geological survey. Afrique du Sud, [Pretoria] : Geological Survey-Geologiese Opname , 1955

- Kaart van bevelkingsverspreiding van die Unie van Suid-Afrika Uitgaande van en georganiseer deur Die Raad ver die Ontwik keling van Natuurlike Hulpbrenne. Population distributie. map of the Unien of South Afria. 1951. Sponsored and organized by Natural Resourees Development Council-Project propesed and directed by Dr.J.H.Moolman, assisted by Dr F.F. Winkl e and T.J.D. Fair (1954) , T. J. D. Fair, F. F. Winkl e, J. H. Moolman, Pretoria : Trigonometrieal Survey Office , 1954
- Staatsbosbowkaart van Suid-Afrika. - State forestry map of South Africa (1953) , Pretoria : Trigonometrical Survey Office , 1953
- Veld types of South Africa (1951) , John Phillip Harison Acocks (1911-1979), Pretoria : Trigonometrical Survey Office , 1951
- Geomagnetic maps of South Africa, epoch 1948. 0. Geomagnetiese kaart van Suid-Afrika vir die tydperk 1948 (1950) , [Pretoria] : Trigsurvey , 1950
- Isogonic map of South Africa, epoch 1948. 0 and mean annual change of declination 1939-1948. Isogoniese kaart van Suid Afrika, tydperk 1948. 0 en gemiddelde jaarlikse verandering van deklinasie 1939-1948 (1950) , Pretoria : Trigonometrical Survey Office , 1950
- South Africa. Suid Afrika. 1 : 500 000 Topographical edition. Topografiese uitgawe (1948) , Pretoria : Trigonometrical Survey Office , 1948
- [South Africa] (1948) , Pretoria : Trigonometrical Syrvy office , 1948-1951
- South Africa (Air). Suid Afrika (Lug) (1948) , Pretoria : Trigonometrical Survey Office , 1948-1949
- [Topo Series. Topo-Reeks]. South Africa. Suid-Afrika. 1 : 250 000 Gauss conforme projection (1946) , Pretoria : Trigonometrical Survey Office , 1946
- [Carte g eologique du Sud-ouest africain] (1938) , Geological survey. Afrique du Sud, Pretoria : Geological Survey , 1938-1942

<p>Union of South Africa. Department of Mines. Geological Survey. Unie van Suid-Afrika. Department van Mynswese. Geologiese Opname (1938)</p>	<p>, Geological survey. Afrique du Sud, [Pretoria] : Geologiese Opname , 1938</p>	<p>Tourist map of South Africa (1937)</p>	<p>, Ullmann (18..-19..), [Johannesburg] : The Publicity and Travel Department, South African Railways and Harbours , 1937</p>
<p>Topographical map of the Union of Africa... surveyed (1936)</p>	<p>, Pretoria : Government Printer, Pretoria, Staatsdrukker , 1936</p>	<p>Wirtschafts-und Verkehrskarte (1931)</p>	<p>, Petermanns geographische Mitteilungen (Périodique), Klett- Perthes Verlag, Joachim Heinrich Schultze, Gotha : Julius Perthes , 1931</p>
<p>Ingersoll-Rand. Mining map of Southern Africa showing mines, mineral concessions, power stations, etc., railways... ports and territorial divisions (1930)</p>	<p>, Johannesburg : Ingersoll-Rand , 1930</p>	<p>Natalidad y mortalidad en diversos paises (193.)</p>	<p>, [S.l.] : Dirección general de estadística , 193.</p>
<p>Suid-Afrika (1928)</p>	<p>, ?? : Opmetings en kartering , 1928-1960</p>	<p>Geological map of the Union of South Africa compiled in the Office of the Geological Survey. Geologiese kaart van de Unie van Suid Africa.... (1925)</p>	<p>, Geological survey. Afrique du Sud, Pretoria : Geological Survey of South Africa , 1925</p>
<p>Union of South Africa. Department of Mines and Industries. Geological Survey. (1914)</p>	<p>, Geological survey. Afrique du Sud, Pretoria : Geological Survey Office , 1914</p>		

Livres (20)

Mapping colonial conquest (2007) , Crawley : University of Western Australia Press , 2007



Map catalogue. Katalogus van Kaarte. Republiek van Suid-Afrika (1970) , Pretoria : (Trigonometrical survey Office,) , 1970-



L'évolution économique de l'Union Sud-Africaine de 1945 à 1957 (1958) , Paris : Présidence du conseil , 1958



The distribution of the population of the Union of South Africa. Explanation of the population distribution map of the Union of South Africa, 1951 (1954) , J. H. Moolman, [Pretoria] : Natural resources development council , 1954



Veld types of South Africa (1953) , John Phillip Harison Acocks (1911-1979), Pretoria : Government printer , 1953



Union of South Africa. Department of education, art and science. Official place names in the Union and South west Africa (1952) , Pretoria : Government printer , 1952



Union sud-africaine (1948) , Paris : Centre national du commerce extérieur , 1948



South Africa, a planned tour of the country today describing its towns. its scenic beauties, its wild and its historic places, and telling of the men who made or discovered them (1947) , A. W. Wells, London : J. M. Dent and sons , 1947



Publikasies von Geologiese opnames - Publications of Geological Surveys (1940) , Geological survey. Afrique du Sud, Pretoria : Government printer , 1940



Cecil Rhodes (1939) , Georges Oudard (1889-1971), Paris : Gallimard , 1939



L'Union Sud-Africaine et l'organisation de sa défense (1938) , L. Holeyman, [S.I.] , [1938]



Das Süd-Afrika Buch (1937) , Paul Skawran, Berlin : Freiheitsverlag , 1937



- | | | | |
|---|---|--|--|
| <p>Union of South Africa.
Abridged list of official
publications
(1936)</p> | <p>, Afrique du Sud, Pretoria :
Government printer , 1936</p> | <p>Die südafrikanische Union,
ihre Entstehung und ihr
Wesen, von Dr. Karl
Heinrich Dietzel, ...
(1934)</p> | <p>, Karl Heinrich Dietzel,
Berlin, Verlag der
Kolonialen Rundschau ,
1934. In-8°, 294 p.</p> |
| <p>Fourth census of the
population of the Union of
South Africa, 4th May
1926. (Enumeration of
Europeans only.) Report
with summaries and
analysis of the detailed
tables, parts I to XI
(1931)</p> | <p>, Pretoria : The Government
Printer , 1931</p> | <p>Die Union von Südafrika
und ihre Bevölkerung
(1930)</p> | <p>, Rudolf Narath, Leipzig, B.
G. Teubner , 1930. In-8°,
VI-266 p., carte</p> |
| <p>Asbestos in the Union of
South Africa
(1930)</p> | <p>, A. L. Hall, [S.l.] , [1930]</p> | <p>Reizen in Zuid - Afrika in de
hollandse tijd. Uitgegeven
door... Tweede deel.
Tochten naar het noorden
1686-1806. Deerde deel.
Tochten langs de Z. O.
Kust en naar het Osten
1610-1652
(1916)</p> | <p>, Everhardus Cornelis
Godée-Molsbergen
(1875-1940), S'Gravenhage
: M. Nijhoff , 1916-1922</p> |
| <p>Das Deutschtum in Süd-
Afrika</p> | <p>, Erich Obst, [S.l.n.d.]</p> | <p>Die Abwertung des
südafrikanischen Pfundes</p> | <p>, C. G. W. Schumann,
[S.l.n.d.]</p> |

Images (7)

[28 phot. par Claine de l'île Maurice, d'Afrique du Sud, d'Aden et de Dakar en 1932. Don du phot. en 1932] (1932)

[12 phot. d'Afrique du Sud, de Rhodésie du Sud, du Mozambique, dont les portraits de Jose d'Arany Lobo, chef de Zumbo et du chasseur d'éléphants Henry Wall. Enregistré en 1930] (1930)

[4 phot. (manque le n°1) de cas d'elephantiasis en Zoulouland. Don G. Grandidier en 1928] (1928)

[12 phot. du Natal (Afrique du Sud), une signée J. & M. Lazarus, don G. Grandidier en 1923] (1923)




















[125 phot. d'Ascension, Sainte-Hélène, du Cap, de Bulawayo, du Bechuanaland, des Rhodésies, du Mozambique, d'Afrique du Sud, de l'île Maurice, de l'île de la Réunion, de Tananarive, de Djibouti, d'Ismaïlia, don Goffart en 1923] (1923)

[11 phot. du Zoulouland, don G. Grandidier en 1923] (1923)

[Phot. d'une ferme d'élevage d'autruches dans la région du Cap, don G. Grandidier en 1923] (1923)

Personnes ou collectivités en relation avec Union Sud-Africaine (Royaume-Uni; 1910-1961)
(19 ressources dans data.bnf.fr)

Personnes ou collectivités en relation à Union Sud-Africaine (Royaume-Uni; 1910-1961) (19)

Auteur du texte : John Phillip Harison Acocks (1911-1979)		Éditeur scientifique : Afrique du Sud. Surveys and mapping	
Éditeur commercial : Afrique du Sud. Surveys and mapping		Cartographe : Afrique du Sud. Department of mineral and energy affairs	
Cartographe : Afrique du Sud. Chamber of mines		Auteur du texte : Afrique du Sud	
Cartographe : Council for geoscience		Éditeur scientifique : Norman Etherington	
Cartographe : Geological survey. Afrique du Sud		Auteur du texte : Geological survey. Afrique du Sud	
Éditeur commercial : Geological survey. Afrique du Sud		Auteur du texte : Everhardus Cornelis Godée-Molsbergen (1875-1940)	
Auteur du texte : Klett- Perthes Verlag		Éditeur scientifique : Mexique. Dirección general de estadística	
Auteur du texte : National council for social research. Afrique du Sud		Auteur du texte : Georges Oudard (1889-1971)	
Auteur du texte : Petermanns geographische Mitteilungen (Périodique)		Auteur du texte : Joachim Heinrich Schultze	
Auteur du texte : URSS. Administration centrale de géodésie et de cartographie près du Conseil des ministres			

Voir aussi (1 ressources dans data.bnf.fr)

[À la BnF \(1\)](#)

Notice correspondante dans Catalogue général