

L. Gelly



Pays : **France**


Langue : **Français**


Sexe : **Masculin**


Note : **Géomètre-Expert D.P.L.G à Luzarches**


L. Gelly : œuvres (16 ressources dans data.bnf.fr)


Œuvres cartographiques (16)


Lodève (Hérault). 1 : 2 000 Plan topographique régulier  (1962)


Bagnols-sur-Cèze, Gard. 1 : 2.000. Plan topographique régulier... zone A  (1957)


Gard. Vauvert. 1 : 2.000. Plan topographique régulier...  (1957)


Gard. Anduze. 1 : 2.000. Plan topographique régulier...  (1955)


Gard. Bagnols-sur-Cèze. 1 : 2.000. Plan topographique régulier...  (1950)

Seine-et-Oise. Louvres. 1 : 2.000. Plan topographique régulier...  (1950)

Département de l'Hérault. Commune de Péret. 1 : 2.000. Plan topographique régulier  (1948)

Lodève (Hérault). 1 : 2.000. Plan topographique régulier dressé et dessiné en 1947  (1948)

Ganges (Hérault). 1 : 2.000. Plan topographique régulier dressé et dessiné en 1947  (1948)

Chaumontel-Luzarches [Seine-et-Oise]  (1946)

Commune de Goussainville. 1 : 2.000. Plan topographique régulier (1945)



Département de Seine-et-Oise. Commune de Goussainville. 1 : 5.000. Plan topographique régulier (1945)



Département de Seine-et-Oise. Ville de Fontenay-en-Parisis. 1 : 2.000. Fonds (sic) de plan topographique (1943)



Département de Seine-et-Oise. Commune de Chaumontel. 1 : 5.000. Fond de plan topographique (1943)



Département de Seine-et-Oise. Ville de Survilliers. 1 : 2.000. Fond de plan topographique (1943)



Ville de Chaumontel (1943)



Thèmes en relation avec L. Gelly (12 ressources dans data.bnf.fr)

Lieux (12)

Anduze (Gard, France)



Bagnols-sur-Cèze (Gard, France)



Chaumontel (Val-d'Oise, France)



Fontenay-en-Parisis (Val-d'Oise, France)



Ganges (Hérault, France)



Goussainville (Val-d'Oise, France)



Lodève (Hérault, France)



Louvres (Val-d'Oise, France)



Luzarches (Val-d'Oise, France)



Péret (Hérault, France)



Survilliers (Val-d'Oise, France)



Vauvert (Gard, France)




Personnes ou collectivités en relation avec "L. Gelly" (6 ressources dans data.bnf.fr)

Personnes ou collectivités liées en tant que auteur du texte (5)

- J. Cornet  France. Ministère de la reconstruction et du logement 
- France. Ministère de la reconstruction et de l'urbanisme  France. Ministère de la construction 
- France. Service du cadastre 

Personnes ou collectivités liées en tant que cartographe (1)

- France. Ministère de la reconstruction et de l'urbanisme 

Voir aussi (2 ressources dans data.bnf.fr)

À la BnF (1)

Notice correspondante dans Catalogue général

Sur le Web (1)

Notice correspondante dans VIAF