

Port'Ercole (Toscane, Italie)























Classification géographique : **Toscane (Italie, Europe)**

Autre forme du lieu : **Porto Ercole (Toscane, Italie)** (*italien*)

Documents sur Port'Ercole (Toscane, Italie) (12 ressources dans data.bnf.fr)









Cartes et plans (12)

Plan de Porto Ercole (Toscane) (1851)	, E. Boutroux (18..-1866), Anatole Bouquet de La Grye (1827-1909)	 	The port of Hercules in Tuscany (1830)	, [S.l.] : [s.n.] , [1830]	 
Plan de Porto-Ercole (1811)	, P. Gauttier, Louis-Isidore Duperrey (1786-1865)	 	[Division 19 du portefeuille None 82 du Service hydrographique de la marine consacrée au Port Hercule et le Mont Argental] (18..)		 
Plan de Port-Hercule (1764)	, Jacques-Nicolas Bellin (1703-1772), [S.l.] : [s.n.] , [1764]	 	Plan de Port-Hercule (1760)	, [S.l.] : [s.n.] , ca 1760	 
Plan d'Orbetello et des Costes Maritimes de Porto Hercole (1735)	, [S.l.] : [s.n.] , 1735	 	Plan du Port Hercule. Par J. Ayrouard (1732)	, [S.l.] : [s.n.] , de 1732 à 1746	 

Plan du Port Hercule (1732)	, Jacques Ayrouard (16..-17..), [S.l.] : [s.n.], de 1732 à 1746		Plan de Port-Hercule (1700)	, Jacques-Nicolas Bellin (1703-1772), [S.l.] : [s.n.], [17..]	
Plan du Port Hercul (17..)	, Jacques Ayrouard (16..-17..), [S.l.] : [s.n.], [17..]		Plan Dorbetello et des costes maritimes de Port Hercule assiégées par le prince Thomas (1646)	, [S.l.] : [s.n.], 1646	

Personnes ou collectivités en relation avec Port'Ercole (Toscane, Italie) (8 ressources dans data.bnf.fr)

Personnes ou collectivités en relation à Port'Ercole (Toscane, Italie) (8)

Auteur du texte : Jacques Ayrouard (16..-17..)		Cartographe : Jacques-Nicolas Bellin (1703-1772)	
Auteur du texte : Jacques-Nicolas Bellin (1703-1772)		Cartographe : Anatole Bouquet de La Grye (1827-1909)	
Cartographe : E. Boutroux (18..-1866)		Cartographe : Louis-Isidore Duperrey (1786-1865)	
Éditeur scientifique : France. Dépôt des cartes et plans de la marine		Cartographe : P. Gauttier	

Voir aussi (4 ressources dans data.bnf.fr)

À la BnF (1)

Notice correspondante dans Catalogue général

Sur le Web (3)

.....
Notice correspondante dans Base de données de lieux géographiques GeoNames
.....

.....
Notice correspondante dans IdRef

.....
Notice correspondante dans VIAF